



REGIONE AUTÒNOMA DE SARDIGNA
REGIONE AUTONOMA DELLA SARDEGNA
ASSESSORADU DE SA DEFENSA DE S'AMBIENTE
ASSESSORATO DELLA DIFESA DELL'AMBIENTE

Direzione generale del Corpo Forestale e di Vigilanza Ambientale
Servizio territoriale ispettorato ripartimentale di Iglesias

Provincia Sud Sardegna

Comune di Iglesias

Vincolo Idrogeologico

(Art. 1 Regio Decreto Legge 30 dicembre 1923 n. 3267)

**Elenco totale dei mappali sottoposti a vincolo ai sensi
del R.D.L. 3267/1923**

La prova di vincolo è documentata dalla carta topografica al 25.000 con il
concorso della descrizione dei confini.

L'elenco dei catastali è stato realizzato utilizzando i dati, aggiornati al 2018, validati
dall'Agenzia del territorio, resi disponibili dal Servizio osservatorio del paesaggio del
territorio, sistemi informativi della R.A.S.

Il direttore del Servizio
dott. Silvio Cocco



REGIONE AUTÒNOMA DE SARDIGNA
REGIONE AUTONOMA DELLA SARDEGNA
ASSESSORADU DE SA DEFENSA DE S'AMBIENTE
ASSESSORATO DELLA DIFESA DELL'AMBIENTE

Direzione generale del Corpo Forestale e di Vigilanza Ambientale
Servizio territoriale ispettorato ripartimentale di Iglesias

Elenco dei mappali sottoposti a vincolo

Codice Comune	Foglio	Mappale	Sviluppo	Superficie vincolata m ²
E281	105	10	Z	14
E281	105	9	Z	88
E281	105	8	Z	844
E281	105	53	Z	2546
E281	105	21	Z	52078
E281	105	55	Y	80101
E281	105	17	Z	85858
E281	105	19	X	134477
E281	105	20	X	177309
E281	105	11	Z	243618
E281	105	54	X	261999
E281	105	22	Y	368994
E281	105	18	X	936249
E281	106	4	0	18
E281	106	28	0	21
E281	106	8	0	31
E281	106	5	0	35
E281	106	6	0	35
E281	106	15	0	36
E281	106	7	0	81
E281	106	9	0	141
E281	106	25	0	155
E281	106	21	0	160
E281	106	26	0	262
E281	106	10	0	909
E281	106	11	0	1230
E281	106	24	0	2284
E281	106	29	0	10975
E281	106	46	0	12517
E281	106	18	0	16830
E281	106	27	0	18620
E281	106	12	0	38406



REGIONE AUTÒNOMA DE SARDIGNA
REGIONE AUTONOMA DELLA SARDEGNA
ASSESSORADU DE SA DEFENSA DE S'AMBIENTE
ASSESSORATO DELLA DIFESA DELL'AMBIENTE

Direzione generale del Corpo Forestale e di Vigilanza Ambientale
Servizio territoriale ispettorato ripartimentale di Iglesias

Codice Comune	Foglio	Mappale	Sviluppo	Superficie vincolata m²
E281	106	2	0	115822
E281	106	17	0	501910
E281	106	16	0	989799
E281	106	14	0	1221667
E281	107	47	0	14
E281	107	25	0	20
E281	107	45	0	21
E281	107	18	0	22
E281	107	28	0	23
E281	107	20	0	35
E281	107	26	0	41
E281	107	37	0	48
E281	107	27	0	49
E281	107	36	0	53
E281	107	35	0	72
E281	107	30	0	134
E281	107	38	0	1120
E281	107	23	0	1863
E281	107	34	0	2134
E281	107	31	0	2365
E281	107	39	0	4338
E281	107	33	0	5468
E281	107	40	0	43797
E281	107	22	0	115826
E281	107	41	0	132705
E281	107	21	0	245338
E281	107	87	0	335383
E281	107	32	0	520522
E281	107	29	0	742041
E281	111	107	0	1
E281	111	105	0	2
E281	111	60	0	8
E281	111	87	0	8
E281	111	42	0	9
E281	111	39	0	11
E281	111	57	0	13
E281	111	26	0	14
E281	111	89	0	14



REGIONE AUTÒNOMA DE SARDIGNA
REGIONE AUTONOMA DELLA SARDEGNA
ASSESSORADU DE SA DEFENSA DE S'AMBIENTE
ASSESSORATO DELLA DIFESA DELL'AMBIENTE

Direzione generale del Corpo Forestale e di Vigilanza Ambientale
Servizio territoriale ispettorato ripartimentale di Iglesias

Codice Comune	Foglio	Mappale	Sviluppo	Superficie vincolata m²
E281	111	31	0	15
E281	111	20	0	16
E281	111	34	0	17
E281	111	67	0	18
E281	111	18	0	19
E281	111	38	0	19
E281	111	29	0	21
E281	111	36	0	21
E281	111	28	0	23
E281	111	88	0	23
E281	111	47	0	24
E281	111	90	0	24
E281	111	19	0	25
E281	111	24	0	25
E281	111	27	0	25
E281	111	21	0	26
E281	111	61	0	26
E281	111	78	0	26
E281	111	74	0	28
E281	111	44	0	29
E281	111	46	0	29
E281	111	53	0	30
E281	111	51	0	31
E281	111	56	0	32
E281	111	73	0	33
E281	111	50	0	34
E281	111	79	0	34
E281	111	83	0	34
E281	111	41	0	36
E281	111	33	0	38
E281	111	55	0	38
E281	111	64	0	38
E281	111	40	0	40
E281	111	43	0	42
E281	111	104	0	43
E281	111	70	0	47
E281	111	82	0	53
E281	111	30	0	56



REGIONE AUTÒNOMA DE SARDIGNA
REGIONE AUTONOMA DELLA SARDEGNA
ASSESSORADU DE SA DEFENSA DE S'AMBIENTE
ASSESSORATO DELLA DIFESA DELL'AMBIENTE

Direzione generale del Corpo Forestale e di Vigilanza Ambientale
Servizio territoriale ispettorato ripartimentale di Iglesias

Codice Comune	Foglio	Mappale	Sviluppo	Superficie vincolata m²
E281	111	80	0	57
E281	111	32	0	58
E281	111	37	0	59
E281	111	81	0	61
E281	111	85	0	61
E281	111	71	0	67
E281	111	65	0	68
E281	111	54	0	69
E281	111	68	0	79
E281	111	106	0	93
E281	111	35	0	95
E281	111	14	0	97
E281	111	77	0	120
E281	111	66	0	138
E281	111	75	0	148
E281	111	25	0	154
E281	111	15	0	158
E281	111	17	0	159
E281	111	84	0	204
E281	111	91	0	207
E281	111	59	0	226
E281	111	63	0	270
E281	111	62	0	296
E281	111	72	0	321
E281	111	58	0	340
E281	111	48	0	341
E281	111	52	0	368
E281	111	97	0	448
E281	111	99	0	581
E281	111	98	0	888
E281	111	69	0	1456
E281	111	109	0	5953
E281	111	96	0	8873
E281	111	102	0	16398
E281	111	94	0	30791
E281	111	110	0	105296
E281	111	108	0	107915
E281	111	95	0	120958



REGIONE AUTÒNOMA DE SARDIGNA
REGIONE AUTONOMA DELLA SARDEGNA
ASSESSORADU DE SA DEFENSA DE S'AMBIENTE
ASSESSORATO DELLA DIFESA DELL'AMBIENTE

Direzione generale del Corpo Forestale e di Vigilanza Ambientale
Servizio territoriale ispettorato ripartimentale di Iglesias

Codice Comune	Foglio	Mappale	Sviluppo	Superficie vincolata m²
E281	111	93	0	177777
E281	111	92	0	352522
E281	112	7	0	6
E281	112	13	0	22
E281	112	3	0	24
E281	112	10	0	29
E281	112	6	0	29
E281	112	4	0	33
E281	112	21	0	35
E281	112	8	0	36
E281	112	16	0	37
E281	112	2	0	37
E281	112	5	0	39
E281	112	9	0	50
E281	112	14	0	65
E281	112	12	0	102
E281	112	46	0	105
E281	112	11C	0	106
E281	112	20	0	111
E281	112	45	0	272
E281	112	11D	0	342
E281	112	23	0	1695
E281	112	41	0	2139
E281	112	18	0	7140
E281	112	31	0	8441
E281	112	17	0	12910
E281	112	32	0	17840
E281	112	11B	0	25444
E281	112	36	0	28982
E281	112	11A	0	36239
E281	112	26	0	90686
E281	112	25	0	99475
E281	112	27	0	115030
E281	112	28	0	116619
E281	112	19	0	440943
E281	112	44	0	514865
E281	112	1	0	546990
E281	112	24	0	758919



REGIONE AUTÒNOMA DE SARDIGNA
REGIONE AUTONOMA DELLA SARDEGNA
ASSESSORADU DE SA DEFENSA DE S'AMBIENTE
ASSESSORATO DELLA DIFESA DELL'AMBIENTE

Direzione generale del Corpo Forestale e di Vigilanza Ambientale
Servizio territoriale ispettorato ripartimentale di Iglesias

Codice Comune	Foglio	Mappale	Sviluppo	Superficie vincolata m²
E281	112	34	0	817758
E281	112	33	0	855987
E281	113	4	0	12
E281	113	15	0	14
E281	113	5	0	21
E281	113	1	0	25
E281	113	14	0	25
E281	113	7	0	30
E281	113	2	0	44
E281	113	6	0	52
E281	113	11	0	89
E281	113	9	0	128
E281	113	8	0	173
E281	113	10	0	4885
E281	113	18	0	41640
E281	113	13	0	47318
E281	113	21	0	73418
E281	113	22	0	120992
E281	113	17	0	257752
E281	113	3	0	421413
E281	113	20	0	1029813
E281	113	19	0	2003571
E281	114	231	0	0
E281	114	217	0	8
E281	114	218	0	11
E281	114	15	0	13
E281	114	140	0	15
E281	114	142	0	15
E281	114	19	0	16
E281	114	135	0	17
E281	114	5	0	18
E281	114	128	0	19
E281	114	81	0	19
E281	114	121	0	20
E281	114	113	0	21
E281	114	129	0	21
E281	114	123	0	22
E281	114	60	0	22



REGIONE AUTÒNOMA DE SARDIGNA
REGIONE AUTONOMA DELLA SARDEGNA
ASSESSORADU DE SA DEFENSA DE S'AMBIENTE
ASSESSORATO DELLA DIFESA DELL'AMBIENTE

Direzione generale del Corpo Forestale e di Vigilanza Ambientale
Servizio territoriale ispettorato ripartimentale di Iglesias

Codice Comune	Foglio	Mappale	Sviluppo	Superficie vincolata m²
E281	114	98	0	23
E281	114	145	0	25
E281	114	50	0	26
E281	114	80	0	29
E281	114	159	0	34
E281	114	132	0	37
E281	114	147	0	37
E281	114	144	0	39
E281	114	148	0	39
E281	114	137	0	43
E281	114	215	0	43
E281	114	122	0	45
E281	114	7	0	46
E281	114	126	0	47
E281	114	83	0	48
E281	114	216	0	51
E281	114	141	0	54
E281	114	158	0	59
E281	114	139	0	60
E281	114	21	0	61
E281	114	212	0	72
E281	114	143	0	79
E281	114	133	0	85
E281	114	130	0	95
E281	114	82	0	119
E281	114	105U	0	126
E281	114	211	0	132
E281	114	59	0	141
E281	114	160	0	160
E281	114	131	0	168
E281	114	136	0	174
E281	114	225	0	181
E281	114	210	0	195
E281	114	105O	0	272
E281	114	105L	0	323
E281	114	238	0	574
E281	114	232	0	591
E281	114	209	0	768



REGIONE AUTÒNOMA DE SARDIGNA
REGIONE AUTONOMA DELLA SARDEGNA
ASSESSORADU DE SA DEFENSA DE S'AMBIENTE
ASSESSORATO DELLA DIFESA DELL'AMBIENTE

Direzione generale del Corpo Forestale e di Vigilanza Ambientale
Servizio territoriale ispettorato ripartimentale di Iglesias

Codice Comune	Foglio	Mappale	Sviluppo	Superficie vincolata m²
E281	114	214	0	779
E281	114	230	0	1055
E281	114	202	0	1155
E281	114	235	0	1258
E281	114	234	0	1288
E281	114	205	0	1312
E281	114	233	0	1348
E281	114	105N	0	1687
E281	114	241	0	1809
E281	114	240	0	1934
E281	114	X105	0	2204
E281	114	229	0	2861
E281	114	204	0	2942
E281	114	237	0	3095
E281	114	213	0	3317
E281	114	105T	0	3540
E281	114	236	0	3874
E281	114	207	0	4223
E281	114	168	0	4424
E281	114	105Q	0	4727
E281	114	220	0	6585
E281	114	203	0	6721
E281	114	105M	0	6907
E281	114	201	0	7153
E281	114	226	0	8039
E281	114	223	0	8558
E281	114	X1	0	8849
E281	114	105I	0	9504
E281	114	221	0	10439
E281	114	227	0	12080
E281	114	200	0	12136
E281	114	208	0	12761
E281	114	239	0	26388
E281	114	228	0	49508
E281	114	55	0	66166
E281	114	206	0	92735
E281	114	163	0	117127
E281	114	222	0	161188



REGIONE AUTÒNOMA DE SARDIGNA
REGIONE AUTONOMA DELLA SARDEGNA
ASSESSORADU DE SA DEFENSA DE S'AMBIENTE
ASSESSORATO DELLA DIFESA DELL'AMBIENTE

Direzione generale del Corpo Forestale e di Vigilanza Ambientale
Servizio territoriale ispettorato ripartimentale di Iglesias


Codice Comune	Foglio	Mappale	Sviluppo	Superficie vincolata m²
E281	114	1A	0	483239
E281	114	219	0	848137
E281	114	224	0	1217178
E281	115	10	Z	245
E281	115	12	Y	1345
E281	115	11	Y	2402
E281	115	8	Y	66610
E281	115	3	0	120228
E281	115	4	Z	134702
E281	115	5	Y	821427
E281	115	1	0	953234
E281	116	202	0	1
E281	116	347AC	0	1
E281	116	347AE	0	1
E281	116	347AF	0	3
E281	116	39	0	3
E281	116	82	0	4
E281	116	188	0	7
E281	116	238AO	0	7
E281	116	65	0	9
E281	116	113	0	10
E281	116	133	0	10
E281	116	180	0	10
E281	116	347H	0	10
E281	116	48	0	10
E281	116	75	0	10
E281	116	26	0	12
E281	116	47A	0	12
E281	116	347AD	0	14
E281	116	114	0	15
E281	116	170	Y	16
E281	116	347I	0	16
E281	116	179	0	17
E281	116	49	0	17
E281	116	315	0	18
E281	116	335	0	18
E281	116	347AM	0	18
E281	116	348	0	18



REGIONE AUTÒNOMA DE SARDIGNA
REGIONE AUTONOMA DELLA SARDEGNA
ASSESSORADU DE SA DEFENSA DE S'AMBIENTE
ASSESSORATO DELLA DIFESA DELL'AMBIENTE

Direzione generale del Corpo Forestale e di Vigilanza Ambientale
Servizio territoriale ispettorato ripartimentale di Iglesias

Codice Comune	Foglio	Mappale	Sviluppo	Superficie vincolata m²
E281	116	375	0	19
E281	116	393	Z	20
E281	116	51	0	22
E281	116	238AN	0	23
E281	116	31	0	23
E281	116	35	0	23
E281	116	8	Y	23
E281	116	34	0	25
E281	116	127	0	26
E281	116	33	0	26
E281	116	47C	0	26
E281	116	30	0	27
E281	116	347AA	0	27
E281	116	23	0	28
E281	116	27	0	28
E281	116	38	0	28
E281	116	126	0	29
E281	116	343	0	29
E281	116	3	Y	30
E281	116	151	0	31
E281	116	2	Y	31
E281	116	47B	0	32
E281	116	X5	0	32
E281	116	380	0	35
E281	116	67	0	35
E281	116	326	0	37
E281	116	66	0	37
E281	116	199	0	38
E281	116	18	Y	39
E281	116	29	0	39
E281	116	317	0	39
E281	116	152	0	44
E281	116	71	0	46
E281	116	44	0	53
E281	116	230	0	55
E281	116	222	0	58
E281	116	32	0	59
E281	116	4	Y	60



REGIONE AUTÒNOMA DE SARDIGNA
REGIONE AUTONOMA DELLA SARDEGNA
ASSESSORADU DE SA DEFENSA DE S'AMBIENTE
ASSESSORATO DELLA DIFESA DELL'AMBIENTE

Direzione generale del Corpo Forestale e di Vigilanza Ambientale
Servizio territoriale ispettorato ripartimentale di Iglesias

Codice Comune	Foglio	Mappale	Sviluppo	Superficie vincolata m²
E281	116	324	0	63
E281	116	19	Y	66
E281	116	79	0	67
E281	116	228	0	69
E281	116	69	0	73
E281	116	6	Y	76
E281	116	383	0	80
E281	116	68	0	80
E281	116	X8	Y	81
E281	116	70	0	82
E281	116	X6	0	86
E281	116	7	0	100
E281	116	384	0	101
E281	116	73	0	109
E281	116	347S	0	110
E281	116	46	0	110
E281	116	81	0	110
E281	116	212	0	115
E281	116	154	0	116
E281	116	37	0	125
E281	116	347V	0	127
E281	116	308	0	128
E281	116	371	0	134
E281	116	347P	0	136
E281	116	382	0	136
E281	116	5	Y	136
E281	116	238AL	0	139
E281	116	52	0	73
E281	116	207	0	161
E281	116	368	0	164
E281	116	25	0	167
E281	116	9	Y	169
E281	116	217	0	175
E281	116	243	0	183
E281	116	1111	0	80
E281	116	218	0	201
E281	116	347AI	0	208
E281	116	36	0	210



REGIONE AUTÒNOMA DE SARDIGNA
REGIONE AUTONOMA DELLA SARDEGNA
ASSESSORADU DE SA DEFENSA DE S'AMBIENTE
ASSESSORATO DELLA DIFESA DELL'AMBIENTE

Direzione generale del Corpo Forestale e di Vigilanza Ambientale
Servizio territoriale ispettorato ripartimentale di Iglesias

Codice Comune	Foglio	Mappale	Sviluppo	Superficie vincolata m²
E281	116	40	0	217
E281	116	347T	0	228
E281	116	347G	0	232
E281	116	347AG	0	237
E281	116	80	0	242
E281	116	333	0	251
E281	116	240	0	253
E281	116	59	0	274
E281	116	347AH	0	286
E281	116	372	0	289
E281	116	340	0	295
E281	116	124	0	301
E281	116	24	0	324
E281	116	150	0	329
E281	116	247	0	330
E281	116	390	Z	343
E281	116	337	0	364
E281	116	381	0	430
E281	116	203C	0	448
E281	116	347M	0	476
E281	116	227	0	492
E281	116	338	0	495
E281	116	377	0	514
E281	116	341	0	516
E281	116	219	0	539
E281	116	100D	0	582
E281	116	169	0	609
E281	116	159	Y	612
E281	116	310	0	624
E281	116	347U	0	659
E281	116	347AP	0	724
E281	116	208	0	813
E281	116	367	0	814
E281	116	221	0	825
E281	116	160	Y	841
E281	116	339	0	480
E281	116	347R	0	857
E281	116	72	0	981



REGIONE AUTÒNOMA DE SARDIGNA
REGIONE AUTONOMA DELLA SARDEGNA
ASSESSORADU DE SA DEFENSA DE S'AMBIENTE
ASSESSORATO DELLA DIFESA DELL'AMBIENTE

Direzione generale del Corpo Forestale e di Vigilanza Ambientale
Servizio territoriale ispettorato ripartimentale di Iglesias

Codice Comune	Foglio	Mappale	Sviluppo	Superficie vincolata m²
E281	116	226	0	989
E281	116	347Q	0	1012
E281	116	175	Y	1054
E281	116	92	0	1074
E281	116	96	0	1256
E281	116	320	0	1350
E281	116	374	0	1357
E281	116	239	0	1535
E281	116	330	0	1719
E281	116	378	0	1798
E281	116	224	0	2043
E281	116	225	0	2069
E281	116	223	0	2354
E281	116	216	0	2735
E281	116	83	Y	2891
E281	116	110	0	3262
E281	116	109	Z	1306
E281	116	89	0	337
E281	116	171	Y	9667
E281	116	269	0	1511
E281	116	316	0	10834
E281	116	389	Z	11664
E281	116	327	0	12503
E281	116	163	0	22570
E281	116	344	0	23444
E281	116	347	0	25787
E281	116	342B	0	32155
E281	116	105	0	59910
E281	116	185	0	13817
E281	116	104	0	94382
E281	116	379	0	198415
E281	116	1	Y	2603481
E281	117	Y1	0	5
E281	117	124	0	7
E281	117	113	0	12
E281	117	114	0	12
E281	117	16	0	12
E281	117	36	0	12



REGIONE AUTÒNOMA DE SARDIGNA
REGIONE AUTONOMA DELLA SARDEGNA
ASSESSORADU DE SA DEFENSA DE S'AMBIENTE
ASSESSORATO DELLA DIFESA DELL'AMBIENTE

Direzione generale del Corpo Forestale e di Vigilanza Ambientale
Servizio territoriale ispettorato ripartimentale di Iglesias

Codice Comune	Foglio	Mappale	Sviluppo	Superficie vincolata m²
E281	117	50	0	13
E281	117	63	0	13
E281	117	13	0	14
E281	117	15	0	14
E281	117	62	0	14
E281	117	25	0	18
E281	117	53	0	18
E281	117	64	0	18
E281	117	123	0	20
E281	117	33	0	20
E281	117	17	0	21
E281	117	21	0	21
E281	117	14	0	22
E281	117	31	0	22
E281	117	37	0	22
E281	117	23	0	23
E281	117	43	0	23
E281	117	2	0	26
E281	117	4	0	26
E281	117	89	0	27
E281	117	28	0	29
E281	117	30	0	29
E281	117	34	0	29
E281	117	38	0	29
E281	117	24	0	31
E281	117	54	0	32
E281	117	20	0	33
E281	117	26	0	33
E281	117	3	0	33
E281	117	61	0	33
E281	117	47	0	34
E281	117	7	0	34
E281	117	1	0	35
E281	117	41	0	36
E281	117	22	0	40
E281	117	5	0	43
E281	117	6	0	43
E281	117	32	0	45



REGIONE AUTÒNOMA DE SARDIGNA
REGIONE AUTONOMA DELLA SARDEGNA
ASSESSORADU DE SA DEFENSA DE S'AMBIENTE
ASSESSORATO DELLA DIFESA DELL'AMBIENTE

Direzione generale del Corpo Forestale e di Vigilanza Ambientale
Servizio territoriale ispettorato ripartimentale di Iglesias

Codice Comune	Foglio	Mappale	Sviluppo	Superficie vincolata m²
E281	117	130	0	47
E281	117	52	0	47
E281	117	29	0	52
E281	117	35	0	56
E281	117	12	0	57
E281	117	57	0	58
E281	117	132	0	70
E281	117	59	0	78
E281	117	103	0	85
E281	117	56	0	94
E281	117	66	0	98
E281	117	42	0	111
E281	117	131	0	124
E281	117	139	0	215
E281	117	55	0	258
E281	117	106	0	271
E281	117	101	0	337
E281	117	118	0	354
E281	117	8D	0	378
E281	117	140	0	384
E281	117	94	0	416
E281	117	95	0	425
E281	117	129	0	431
E281	117	100	0	439
E281	117	147	0	572
E281	117	109	0	678
E281	117	46	0	933
E281	117	99	0	1020
E281	117	116	0	1038
E281	117	107	0	1049
E281	117	128	0	1057
E281	117	126	0	1118
E281	117	93	0	1281
E281	117	138	0	1437
E281	117	105	0	1479
E281	117	122	0	1500
E281	117	102	0	1528
E281	117	112	0	1535



REGIONE AUTÒNOMA DE SARDIGNA
REGIONE AUTONOMA DELLA SARDEGNA
ASSESSORADU DE SA DEFENSA DE S'AMBIENTE
ASSESSORATO DELLA DIFESA DELL'AMBIENTE

Direzione generale del Corpo Forestale e di Vigilanza Ambientale
Servizio territoriale ispettorato ripartimentale di Iglesias

Codice Comune	Foglio	Mappale	Sviluppo	Superficie vincolata m²
E281	117	127	0	1836
E281	117	98	0	1919
E281	117	104	0	1965
E281	117	111	0	2204
E281	117	134	0	2243
E281	117	121	0	2524
E281	117	115	0	2629
E281	117	149	0	2819
E281	117	8C	0	3087
E281	117	117	0	3777
E281	117	8E	0	5521
E281	117	11	0	7611
E281	117	110	0	7702
E281	117	27	0	22893
E281	117	144	0	31813
E281	117	8A	0	35272
E281	117	82	0	108426
E281	117	10	0	113126
E281	117	146	0	120975
E281	117	133	0	208448
E281	117	108	0	287524
E281	117	125	0	1284312
E281	117	148	0	1631078
E281	118	1097	0	3
E281	118	394	0	3
E281	118	565	0	4
E281	118	722	0	4
E281	118	Y1	Y	4
E281	118	297	Z	6
E281	118	3	0	12
E281	118	X80	Z	15
E281	118	48	0	23
E281	118	389	0	24
E281	118	45	Z	25
E281	118	47	0	26
E281	118	88	Y	26
E281	118	634	Z	34
E281	118	50	0	35



REGIONE AUTÒNOMA DE SARDIGNA
REGIONE AUTONOMA DELLA SARDEGNA
ASSESSORADU DE SA DEFENSA DE S'AMBIENTE
ASSESSORATO DELLA DIFESA DELL'AMBIENTE

Direzione generale del Corpo Forestale e di Vigilanza Ambientale
Servizio territoriale ispettorato ripartimentale di Iglesias


Codice Comune	Foglio	Mappale	Sviluppo	Superficie vincolata m²
E281	118	209	Y	40
E281	118	49	0	43
E281	118	7	0	54
E281	118	30	0	56
E281	118	791	Z	60
E281	118	790	Z	66
E281	118	871	Z	83
E281	118	642	Y	84
E281	118	393	0	51
E281	118	635	Z	95
E281	118	731	0	36
E281	118	1020	Z	68
E281	118	86	Y	150
E281	118	562	0	177
E281	118	639	Y	262
E281	118	638	Y	269
E281	118	87	Y	291
E281	118	327	Y	306
E281	118	1034	Z	335
E281	118	1076	Z	341
E281	118	1019	Z	411
E281	118	12	0	434
E281	118	328	Y	445
E281	118	640	Y	454
E281	118	296	Z	118
E281	118	390	0	518
E281	118	308	Z	591
E281	118	643	Y	668
E281	118	397	0	790
E281	118	789	Z	826
E281	118	1075	Z	1039
E281	118	1072	Z	1142
E281	118	1069	Y	1150
E281	118	345	0	1653
E281	118	1071	Y	1744
E281	118	637	Z	1750
E281	118	89	Y	1764
E281	118	644	Y	1920



REGIONE AUTÒNOMA DE SARDIGNA
REGIONE AUTONOMA DELLA SARDEGNA
ASSESSORADU DE SA DEFENSA DE S'AMBIENTE
ASSESSORATO DELLA DIFESA DELL'AMBIENTE

Direzione generale del Corpo Forestale e di Vigilanza Ambientale
Servizio territoriale ispettorato ripartimentale di Iglesias

Codice Comune	Foglio	Mappale	Sviluppo	Superficie vincolata m²
E281	118	507	0	973
E281	118	1070	Y	2915
E281	118	309	Z	3298
E281	118	1095	0	3477
E281	118	A	Z	3681
E281	118	641	Y	4411
E281	118	346	0	5855
E281	118	1098	0	7505
E281	118	727	0	1444
E281	118	90	Y	10786
E281	118	568	0	28666
E281	118	337	Z	49114
E281	118	316	Y	51136
E281	118	Y903	Y	55765
E281	118	636	Z	73685
E281	118	1101	0	98887
E281	118	1026	0	106142
E281	118	342	Z	117448
E281	118	788	Z	123311
E281	118	Y902	0	234722
E281	118	211	Y	239912
E281	118	85	Y	247955
E281	118	1074	Z	762785
E281	119	888	0	0
E281	119	1034	0	1
E281	119	1093	0	1
E281	119	1410	0	1
E281	119	1530	0	1
E281	119	781	0	1
E281	119	1141	0	2
E281	119	1253	0	2
E281	119	1531	0	2
E281	119	708	0	2
E281	119	832	0	2
E281	119	Y3	0	2
E281	119	1014	0	3
E281	119	1095	0	3
E281	119	1524	0	3



REGIONE AUTÒNOMA DE SARDIGNA
REGIONE AUTONOMA DELLA SARDEGNA
ASSESSORADU DE SA DEFENSA DE S'AMBIENTE
ASSESSORATO DELLA DIFESA DELL'AMBIENTE

Direzione generale del Corpo Forestale e di Vigilanza Ambientale
Servizio territoriale ispettorato ripartimentale di Iglesias

Codice Comune	Foglio	Mappale	Sviluppo	Superficie vincolata m²
E281	119	375FB	0	3
E281	119	628	0	3
E281	119	786	0	3
E281	119	954	0	3
E281	119	X12	0	3
E281	119	X7	0	3
E281	119	1055	0	4
E281	119	1302	0	4
E281	119	1440	0	4
E281	119	787	0	4
E281	119	1157	0	5
E281	119	1159	0	5
E281	119	361	0	5
E281	119	691	0	5
E281	119	804	0	5
E281	119	Y2	0	5
E281	119	1006A	0	6
E281	119	1161	0	6
E281	119	1164	0	6
E281	119	1189	0	6
E281	119	1437	0	6
E281	119	236B	0	6
E281	119	830	0	6
E281	119	1158	0	7
E281	119	275AB	0	7
E281	119	1002	0	8
E281	119	1049	0	8
E281	119	1154	0	8
E281	119	260	0	8
E281	119	684	0	8
E281	119	777	0	8
E281	119	976	0	8
E281	119	1066	0	9
E281	119	1165	0	9
E281	119	1016	0	10
E281	119	1053	0	10
E281	119	1078	0	10
E281	119	1136	0	10



REGIONE AUTÒNOMA DE SARDIGNA
REGIONE AUTONOMA DELLA SARDEGNA
ASSESSORADU DE SA DEFENSA DE S'AMBIENTE
ASSESSORATO DELLA DIFESA DELL'AMBIENTE

Direzione generale del Corpo Forestale e di Vigilanza Ambientale
Servizio territoriale ispettorato ripartimentale di Iglesias

Codice Comune	Foglio	Mappale	Sviluppo	Superficie vincolata m²
E281	119	1146	0	10
E281	119	1156	0	10
E281	119	1449	0	10
E281	119	243	0	10
E281	119	266	0	10
E281	119	795	0	10
E281	119	896BD	0	10
E281	119	1077	0	11
E281	119	1178	0	11
E281	119	1191	0	11
E281	119	800	0	11
E281	119	1220	0	12
E281	119	1306	0	12
E281	119	1434	0	12
E281	119	307	0	12
E281	119	667	0	12
E281	119	693	0	12
E281	119	785	0	12
E281	119	912	0	12
E281	119	1301	0	13
E281	119	1385	0	13
E281	119	148	0	13
E281	119	305	0	13
E281	119	48	0	13
E281	119	672	0	13
E281	119	942	0	13
E281	119	1089	0	14
E281	119	1138	0	14
E281	119	1465	0	14
E281	119	264	0	14
E281	119	300	0	14
E281	119	325	0	14
E281	119	349	0	14
E281	119	679	0	14
E281	119	925	0	14
E281	119	941	0	14
E281	119	10	0	15
E281	119	1065	0	15



REGIONE AUTÒNOMA DE SARDIGNA
REGIONE AUTONOMA DELLA SARDEGNA
ASSESSORADU DE SA DEFENSA DE S'AMBIENTE
ASSESSORATO DELLA DIFESA DELL'AMBIENTE

Direzione generale del Corpo Forestale e di Vigilanza Ambientale
Servizio territoriale ispettorato ripartimentale di Iglesias

Codice Comune	Foglio	Mappale	Sviluppo	Superficie vincolata m²
E281	119	1193	0	15
E281	119	1223	0	15
E281	119	585	0	15
E281	119	677	0	15
E281	119	782	0	15
E281	119	910	0	15
E281	119	924	0	15
E281	119	972	0	15
E281	119	1079	0	16
E281	119	1137	0	16
E281	119	1441	0	16
E281	119	16	0	16
E281	119	236A	0	16
E281	119	265	0	16
E281	119	274	0	16
E281	119	308	0	16
E281	119	676	0	16
E281	119	683	0	16
E281	119	1052	0	17
E281	119	1433	0	17
E281	119	150	0	17
E281	119	1514	0	17
E281	119	1523	0	17
E281	119	169	0	17
E281	119	268	0	17
E281	119	583	0	17
E281	119	68	0	17
E281	119	152	0	18
E281	119	338	0	18
E281	119	43	0	18
E281	119	685	0	18
E281	119	772	0	18
E281	119	1224	0	19
E281	119	255	0	19
E281	119	302	0	19
E281	119	304	0	19
E281	119	321	0	19
E281	119	348	0	19



REGIONE AUTÒNOMA DE SARDIGNA
REGIONE AUTONOMA DELLA SARDEGNA
ASSESSORADU DE SA DEFENSA DE S'AMBIENTE
ASSESSORATO DELLA DIFESA DELL'AMBIENTE

Direzione generale del Corpo Forestale e di Vigilanza Ambientale
Servizio territoriale ispettorato ripartimentale di Iglesias

Codice Comune	Foglio	Mappale	Sviluppo	Superficie vincolata m²
E281	119	801	0	19
E281	119	971	0	19
E281	119	1054	0	20
E281	119	1064	0	20
E281	119	130	0	20
E281	119	1517	0	20
E281	119	1543	0	20
E281	119	20	0	20
E281	119	263	0	20
E281	119	296G	0	20
E281	119	76	0	20
E281	119	91	0	20
E281	119	1080	0	21
E281	119	1226	0	21
E281	119	1398	0	21
E281	119	1404	0	21
E281	119	240	0	21
E281	119	262	0	21
E281	119	33	0	21
E281	119	54A	0	21
E281	119	86	0	21
E281	119	92	0	21
E281	119	953	0	21
E281	119	X6	0	21
E281	119	1187	0	22
E281	119	1451	0	22
E281	119	1466	0	22
E281	119	147	0	22
E281	119	350	0	22
E281	119	991	0	22
E281	119	1051	0	23
E281	119	1412	0	23
E281	119	154	0	23
E281	119	238	0	23
E281	119	306	0	23
E281	119	36	0	23
E281	119	400	0	23
E281	119	403	0	23



REGIONE AUTÒNOMA DE SARDIGNA
REGIONE AUTONOMA DELLA SARDEGNA
ASSESSORADU DE SA DEFENSA DE S'AMBIENTE
ASSESSORATO DELLA DIFESA DELL'AMBIENTE

Direzione generale del Corpo Forestale e di Vigilanza Ambientale
Servizio territoriale ispettorato ripartimentale di Iglesias

Codice Comune	Foglio	Mappale	Sviluppo	Superficie vincolata m²
E281	119	404	0	23
E281	119	405	0	23
E281	119	406	0	23
E281	119	407	0	23
E281	119	42	0	23
E281	119	60	0	23
E281	119	613	0	23
E281	119	828	0	23
E281	119	84	0	23
E281	119	887	0	23
E281	119	1006Z	0	24
E281	119	1377	0	24
E281	119	295	0	24
E281	119	401	0	24
E281	119	402	0	24
E281	119	998	0	24
E281	119	104	0	25
E281	119	1219	0	25
E281	119	250	0	25
E281	119	273	0	25
E281	119	346	0	25
E281	119	39	0	25
E281	119	49	0	25
E281	119	50	0	25
E281	119	57	0	25
E281	119	829	0	25
E281	119	1243	0	26
E281	119	1535	0	26
E281	119	251	0	26
E281	119	299	0	26
E281	119	37	0	26
E281	119	47	0	26
E281	119	707	0	26
E281	119	784	0	26
E281	119	X9	0	26
E281	119	1225	0	27
E281	119	1379	0	27
E281	119	1533	0	27



REGIONE AUTÒNOMA DE SARDIGNA
REGIONE AUTONOMA DELLA SARDEGNA
ASSESSORADU DE SA DEFENSA DE S'AMBIENTE
ASSESSORATO DELLA DIFESA DELL'AMBIENTE

Direzione generale del Corpo Forestale e di Vigilanza Ambientale
Servizio territoriale ispettorato ripartimentale di Iglesias

Codice Comune	Foglio	Mappale	Sviluppo	Superficie vincolata m²
E281	119	234	0	27
E281	119	303	0	27
E281	119	353	0	27
E281	119	45	0	27
E281	119	626	0	27
E281	119	70	0	27
E281	119	767	0	27
E281	119	88	0	27
E281	119	966	0	27
E281	119	1378	0	28
E281	119	1467	0	28
E281	119	24	0	28
E281	119	253	0	28
E281	119	272	0	28
E281	119	318	0	28
E281	119	355	0	28
E281	119	41	0	28
E281	119	53	0	28
E281	119	1325	0	29
E281	119	271	0	29
E281	119	58	0	29
E281	119	1438	0	30
E281	119	1520	0	30
E281	119	233	0	30
E281	119	25	0	30
E281	119	269	0	30
E281	119	270	0	30
E281	119	285	0	30
E281	119	31	0	30
E281	119	38	0	30
E281	119	85	0	30
E281	119	X2	0	30
E281	119	1025	0	31
E281	119	1057	0	31
E281	119	131	0	31
E281	119	192	0	31
E281	119	26	0	31
E281	119	293	0	31



REGIONE AUTÒNOMA DE SARDIGNA
REGIONE AUTONOMA DELLA SARDEGNA
ASSESSORADU DE SA DEFENSA DE S'AMBIENTE
ASSESSORATO DELLA DIFESA DELL'AMBIENTE

Direzione generale del Corpo Forestale e di Vigilanza Ambientale
Servizio territoriale ispettorato ripartimentale di Iglesias


Codice Comune	Foglio	Mappale	Sviluppo	Superficie vincolata m²
E281	119	354	0	31
E281	119	46	0	31
E281	119	700	0	31
E281	119	X01	0	31
E281	119	101	0	32
E281	119	1134	0	32
E281	119	127	0	32
E281	119	151	0	32
E281	119	19	0	32
E281	119	27	0	32
E281	119	284	0	32
E281	119	290	0	32
E281	119	44	0	32
E281	119	52	0	32
E281	119	678	0	32
E281	119	1017	0	33
E281	119	1098	0	33
E281	119	126	0	33
E281	119	281	0	33
E281	119	297	0	33
E281	119	61	0	33
E281	119	666	0	33
E281	119	87	0	33
E281	119	94	0	33
E281	119	1151	0	34
E281	119	222	0	34
E281	119	298	0	34
E281	119	313	0	34
E281	119	345	0	34
E281	119	54B	0	34
E281	119	55	0	34
E281	119	1099	0	35
E281	119	11	0	35
E281	119	129	0	35
E281	119	196	0	35
E281	119	375FH	0	35
E281	119	67	0	35
E281	119	978	0	35



REGIONE AUTÒNOMA DE SARDIGNA
REGIONE AUTONOMA DELLA SARDEGNA
ASSESSORADU DE SA DEFENSA DE S'AMBIENTE
ASSESSORATO DELLA DIFESA DELL'AMBIENTE

Direzione generale del Corpo Forestale e di Vigilanza Ambientale
Servizio territoriale ispettorato ripartimentale di Iglesias

Codice Comune	Foglio	Mappale	Sviluppo	Superficie vincolata m²
E281	119	X4	0	35
E281	119	1403	0	36
E281	119	144	0	36
E281	119	1518	0	36
E281	119	292	0	36
E281	119	315	0	36
E281	119	655	0	36
E281	119	775	0	36
E281	119	979	0	36
E281	119	143	0	37
E281	119	193	0	37
E281	119	261	0	37
E281	119	287	0	37
E281	119	347	0	37
E281	119	1389	0	38
E281	119	1430	0	38
E281	119	18	0	38
E281	119	252	0	38
E281	119	333	0	38
E281	119	319	0	39
E281	119	32	0	39
E281	119	35	0	39
E281	119	370	0	39
E281	119	1471	0	40
E281	119	237	0	40
E281	119	40	0	40
E281	119	X3	0	40
E281	119	128	0	41
E281	119	21	0	41
E281	119	334	0	41
E281	119	312	0	42
E281	119	341	0	42
E281	119	1176	0	43
E281	119	286	0	43
E281	119	369	0	43
E281	119	1486	0	44
E281	119	198	0	44
E281	119	310	0	44



REGIONE AUTÒNOMA DE SARDIGNA
REGIONE AUTONOMA DELLA SARDEGNA
ASSESSORADU DE SA DEFENSA DE S'AMBIENTE
ASSESSORATO DELLA DIFESA DELL'AMBIENTE

Direzione generale del Corpo Forestale e di Vigilanza Ambientale
Servizio territoriale ispettorato ripartimentale di Iglesias

Codice Comune	Foglio	Mappale	Sviluppo	Superficie vincolata m²
E281	119	365	0	44
E281	119	1150	0	45
E281	119	195	0	45
E281	119	93	0	45
E281	119	1060	0	47
E281	119	322	0	47
E281	119	705	0	47
E281	119	X17	0	47
E281	119	1445	0	48
E281	119	17	0	48
E281	119	358	0	48
E281	119	77	0	48
E281	119	78	0	48
E281	119	1073	0	50
E281	119	59	0	50
E281	119	771	0	50
E281	119	242	0	51
E281	119	366	0	51
E281	119	1023	0	52
E281	119	73	0	52
E281	119	132	0	53
E281	119	282	0	53
E281	119	72	0	53
E281	119	1381	0	54
E281	119	342	0	54
E281	119	372	0	54
E281	119	637	0	54
E281	119	1075	0	55
E281	119	1216	0	55
E281	119	170	0	55
E281	119	256	0	55
E281	119	975	0	55
E281	119	1309	0	56
E281	119	241	0	56
E281	119	744	0	56
E281	119	1061	0	57
E281	119	69	0	57
E281	119	1074	0	59



REGIONE AUTÒNOMA DE SARDIGNA
REGIONE AUTONOMA DELLA SARDEGNA
ASSESSORADU DE SA DEFENSA DE S'AMBIENTE
ASSESSORATO DELLA DIFESA DELL'AMBIENTE

Direzione generale del Corpo Forestale e di Vigilanza Ambientale
Servizio territoriale ispettorato ripartimentale di Iglesias

Codice Comune	Foglio	Mappale	Sviluppo	Superficie vincolata m²
E281	119	122	0	59
E281	119	1007	0	60
E281	119	1070	0	60
E281	119	412	0	60
E281	119	704	0	60
E281	119	56	0	61
E281	119	239	0	62
E281	119	275AC	0	62
E281	119	805U	0	62
E281	119	133	0	63
E281	119	1308	0	64
E281	119	1382	0	64
E281	119	499	0	64
E281	119	335	0	65
E281	119	X11	0	66
E281	119	289	0	67
E281	119	368	0	67
E281	119	584	0	67
E281	119	179	0	68
E281	119	525	0	68
E281	119	688EB	0	68
E281	119	81	0	69
E281	119	1387	0	70
E281	119	1380	0	71
E281	119	1068	0	72
E281	119	664	0	72
E281	119	1092	0	73
E281	119	254	0	73
E281	119	343	0	73
E281	119	665	0	76
E281	119	896BB	0	77
E281	119	1004	0	78
E281	119	2751	0	78
E281	119	965	0	79
E281	119	1297	0	80
E281	119	896AV	0	81
E281	119	371	0	82
E281	119	627	0	82



REGIONE AUTÒNOMA DE SARDIGNA
REGIONE AUTONOMA DELLA SARDEGNA
ASSESSORADU DE SA DEFENSA DE S'AMBIENTE
ASSESSORATO DELLA DIFESA DELL'AMBIENTE

Direzione generale del Corpo Forestale e di Vigilanza Ambientale
Servizio territoriale ispettorato ripartimentale di Iglesias

Codice Comune	Foglio	Mappale	Sviluppo	Superficie vincolata m²
E281	119	267	0	83
E281	119	311	0	83
E281	119	90	0	85
E281	119	996	0	85
E281	119	659E	0	86
E281	119	553	0	88
E281	119	1140	0	89
E281	119	371AD	0	90
E281	119	375FI	0	93
E281	119	950	0	93
E281	119	538	0	94
E281	119	X5	0	94
E281	119	275AH	0	95
E281	119	288	0	95
E281	119	659D	0	96
E281	119	X16	0	96
E281	119	1538	0	97
E281	119	235	0	97
E281	119	1069	0	100
E281	119	936	0	103
E281	119	1268	0	104
E281	119	1081	0	105
E281	119	1091	0	105
E281	119	983	0	105
E281	119	1170	0	106
E281	119	351	0	106
E281	119	974	0	107
E281	119	296F	0	108
E281	119	352	0	108
E281	119	599	0	108
E281	119	673	0	108
E281	119	1027	0	111
E281	119	1076	0	112
E281	119	107	0	113
E281	119	1307	0	113
E281	119	149	0	114
E281	119	833	0	114
E281	119	1442	0	116



REGIONE AUTÒNOMA DE SARDIGNA
REGIONE AUTONOMA DELLA SARDEGNA
ASSESSORADU DE SA DEFENSA DE S'AMBIENTE
ASSESSORATO DELLA DIFESA DELL'AMBIENTE

Direzione generale del Corpo Forestale e di Vigilanza Ambientale
Servizio territoriale ispettorato ripartimentale di Iglesias

Codice Comune	Foglio	Mappale	Sviluppo	Superficie vincolata m²
E281	119	779	0	116
E281	119	9	0	116
E281	119	135	0	119
E281	119	625	0	120
E281	119	1537	0	122
E281	119	51	0	122
E281	119	646	0	124
E281	119	897	0	126
E281	119	1094	0	127
E281	119	973	0	129
E281	119	1399	0	131
E281	119	663	0	131
E281	119	123	0	136
E281	119	1484	0	138
E281	119	794	0	139
E281	119	1402	0	140
E281	119	279	0	144
E281	119	1139	0	145
E281	119	1230	0	148
E281	119	1102	0	149
E281	119	595	0	149
E281	119	696	0	152
E281	119	699	0	152
E281	119	1312	0	153
E281	119	275AI	0	156
E281	119	12	0	159
E281	119	1401	0	161
E281	119	1432	0	161
E281	119	371AE	0	161
E281	119	1163	0	162
E281	119	498	0	163
E281	119	1218	0	164
E281	119	1026	0	166
E281	119	1036	0	169
E281	119	1413	0	169
E281	119	1435	0	170
E281	119	1483	0	170
E281	119	1303	0	171



REGIONE AUTÒNOMA DE SARDIGNA
REGIONE AUTONOMA DELLA SARDEGNA
ASSESSORADU DE SA DEFENSA DE S'AMBIENTE
ASSESSORATO DELLA DIFESA DELL'AMBIENTE

Direzione generale del Corpo Forestale e di Vigilanza Ambientale
Servizio territoriale ispettorato ripartimentale di Iglesias

Codice Comune	Foglio	Mappale	Sviluppo	Superficie vincolata m²
E281	119	537	0	174
E281	119	1190	0	180
E281	119	1174	0	187
E281	119	515	0	187
E281	119	659C	0	189
E281	119	384	0	194
E281	119	1393	0	195
E281	119	1062	0	196
E281	119	75	0	196
E281	119	153	0	197
E281	119	371AL	0	200
E281	119	1390	0	201
E281	119	1539	0	201
E281	119	X10	0	201
E281	119	1106	0	202
E281	119	1135	0	202
E281	119	1321	0	203
E281	119	1310	0	204
E281	119	1006J	0	207
E281	119	1020	0	207
E281	119	371AC	0	207
E281	119	778	0	208
E281	119	71	0	210
E281	119	633	0	211
E281	119	586	0	218
E281	119	514	0	220
E281	119	555	0	224
E281	119	X14	0	225
E281	119	1171	0	226
E281	119	805G	0	226
E281	119	1457	0	227
E281	119	280	0	227
E281	119	1320	0	230
E281	119	1177	0	232
E281	119	806	0	232
E281	119	1314	0	240
E281	119	1506	0	244
E281	119	698	0	245



REGIONE AUTÒNOMA DE SARDIGNA
REGIONE AUTONOMA DELLA SARDEGNA
ASSESSORADU DE SA DEFENSA DE S'AMBIENTE
ASSESSORATO DELLA DIFESA DELL'AMBIENTE

Direzione generale del Corpo Forestale e di Vigilanza Ambientale
Servizio territoriale ispettorato ripartimentale di Iglesias

Codice Comune	Foglio	Mappale	Sviluppo	Superficie vincolata m²
E281	119	597	0	247
E281	119	1160	0	249
E281	119	1132	0	251
E281	119	1536	0	251
E281	119	1041	0	257
E281	119	1228	0	260
E281	119	275AA	0	263
E281	119	636	0	263
E281	119	320	0	277
E281	119	896BE	0	277
E281	119	1526	0	278
E281	119	1264	0	282
E281	119	1456	0	287
E281	119	1265	0	293
E281	119	805Q	0	298
E281	119	967	0	301
E281	119	1263	0	308
E281	119	1388	0	308
E281	119	1090	0	312
E281	119	1542	0	314
E281	119	80	0	315
E281	119	1083	0	319
E281	119	1283	0	319
E281	119	826	0	320
E281	119	671	0	331
E281	119	827	0	332
E281	119	1522	0	334
E281	119	1037	0	338
E281	119	1011	0	344
E281	119	675	0	346
E281	119	1431	0	349
E281	119	1188	0	354
E281	119	674	0	355
E281	119	1084G	0	356
E281	119	1006E	0	362
E281	119	1386	0	373
E281	119	445	0	377
E281	119	1215	0	381



REGIONE AUTÒNOMA DE SARDIGNA
REGIONE AUTONOMA DELLA SARDEGNA
ASSESSORADU DE SA DEFENSA DE S'AMBIENTE
ASSESSORATO DELLA DIFESA DELL'AMBIENTE

Direzione generale del Corpo Forestale e di Vigilanza Ambientale
Servizio territoriale ispettorato ripartimentale di Iglesias

Codice Comune	Foglio	Mappale	Sviluppo	Superficie vincolata m²
E281	119	1408	0	391
E281	119	536	0	396
E281	119	702	0	397
E281	119	1502	0	402
E281	119	831	0	406
E281	119	1006N	0	408
E281	119	1296	0	413
E281	119	670	0	416
E281	119	769	0	419
E281	119	1501	0	425
E281	119	375DC	0	425
E281	119	956	0	430
E281	119	997	0	432
E281	119	797	0	439
E281	119	1153	0	441
E281	119	669	0	441
E281	119	1147	0	448
E281	119	186	0	449
E281	119	598	0	451
E281	119	1469	0	454
E281	119	1121	0	456
E281	119	1217	0	460
E281	119	1152	0	463
E281	119	8801	0	471
E281	119	659B	0	472
E281	119	1406	0	477
E281	119	X1	0	480
E281	119	1006T	0	490
E281	119	766	0	491
E281	119	1006M	0	493
E281	119	762	0	495
E281	119	1084F	0	497
E281	119	957	0	497
E281	119	896AU	0	506
E281	119	1039	0	507
E281	119	811	0	508
E281	119	1236	0	529
E281	119	1087	0	544



REGIONE AUTÒNOMA DE SARDIGNA
REGIONE AUTONOMA DELLA SARDEGNA
ASSESSORADU DE SA DEFENSA DE S'AMBIENTE
ASSESSORATO DELLA DIFESA DELL'AMBIENTE

Direzione generale del Corpo Forestale e di Vigilanza Ambientale
Servizio territoriale ispettorato ripartimentale di Iglesias

Codice Comune	Foglio	Mappale	Sviluppo	Superficie vincolata m²
E281	119	1510	0	562
E281	119	945	0	575
E281	119	1059	0	600
E281	119	1038	0	602
E281	119	689	0	602
E281	119	611	0	616
E281	119	415	0	621
E281	119	1436	0	630
E281	119	1155	0	647
E281	119	1316	0	649
E281	119	1084C	0	663
E281	119	1365	0	666
E281	119	1166	0	676
E281	119	890	0	678
E281	119	964	0	691
E281	119	958	0	698
E281	119	709	0	707
E281	119	509	0	723
E281	119	1262	0	735
E281	119	275AG	0	735
E281	119	688ED	0	772
E281	119	1040	0	793
E281	119	1400	0	847
E281	119	1237	0	857
E281	119	988	0	879
E281	119	502	0	908
E281	119	1133	0	951
E281	119	1443	0	970
E281	119	1084I	0	973
E281	119	X15	0	1024
E281	119	1084D	0	1025
E281	119	504	0	1036
E281	119	1048	0	1061
E281	119	1012	0	1080
E281	119	X13	0	1087
E281	119	385	0	1128
E281	119	386	0	1155
E281	119	1084B	0	1168



REGIONE AUTÒNOMA DE SARDIGNA
REGIONE AUTONOMA DELLA SARDEGNA
ASSESSORADU DE SA DEFENSA DE S'AMBIENTE
ASSESSORATO DELLA DIFESA DELL'AMBIENTE

Direzione generale del Corpo Forestale e di Vigilanza Ambientale
Servizio territoriale ispettorato ripartimentale di Iglesias

Codice Comune	Foglio	Mappale	Sviluppo	Superficie vincolata m²
E281	119	399	0	1267
E281	119	1084	0	1320
E281	119	1046	0	1402
E281	119	1503	0	1498
E281	119	1532	0	1515
E281	119	1042	0	1548
E281	119	121	0	1695
E281	119	741	0	1744
E281	119	360	0	1760
E281	119	1044	0	2284
E281	119	1261	0	2396
E281	119	743	0	2402
E281	119	381	0	2567
E281	119	1375	0	3030
E281	119	117	0	3168
E281	119	739	0	3369
E281	119	357	0	4052
E281	119	746	0	4393
E281	119	382	0	4760
E281	119	1527	0	5025
E281	119	X8	0	5034
E281	119	736	0	5052
E281	119	660	0	5077
E281	119	1470	0	5247
E281	119	1519	0	5471
E281	119	737	0	6129
E281	119	740	0	6173
E281	119	340	0	6901
E281	119	1504	0	7916
E281	119	747	0	9068
E281	119	680	0	12351
E281	119	1540	0	14442
E281	119	1373	0	18313
E281	119	359	0	22475
E281	119	1372	0	23650
E281	119	1043	0	27117
E281	119	1175	0	29532
E281	119	682	0	33327



REGIONE AUTÒNOMA DE SARDIGNA
REGIONE AUTONOMA DELLA SARDEGNA
ASSESSORADU DE SA DEFENSA DE S'AMBIENTE
ASSESSORATO DELLA DIFESA DELL'AMBIENTE

Direzione generale del Corpo Forestale e di Vigilanza Ambientale
Servizio territoriale ispettorato ripartimentale di Iglesias

Codice Comune	Foglio	Mappale	Sviluppo	Superficie vincolata m²
E281	119	659A	0	42375
E281	119	738	0	80663
E281	119	735	0	130672
E281	119	Y1	0	186480
E281	119	13	0	324983
E281	119	1521	0	474140
E281	119	397	0	555133
E281	119	398	0	607511
E281	119	15	0	653816
E281	119	1047	0	788554
E281	120	X1	0	11
E281	120	X3	0	16
E281	120	70	0	18
E281	120	97	0	25
E281	120	88	0	26
E281	120	Y21	0	27
E281	120	71	0	30
E281	120	72	0	30
E281	120	25	0	31
E281	120	26	0	32
E281	120	120	0	36
E281	120	24	0	45
E281	120	119	0	51
E281	120	106	0	58
E281	120	112	0	69
E281	120	116	0	76
E281	120	118	0	92
E281	120	77	0	95
E281	120	61	0	102
E281	120	31	0	119
E281	120	30	0	135
E281	120	27	0	169
E281	120	78	0	198
E281	120	68	0	215
E281	120	73	0	340
E281	120	15	0	349
E281	120	16	0	364
E281	120	17	0	377



REGIONE AUTÒNOMA DE SARDIGNA
REGIONE AUTONOMA DELLA SARDEGNA
ASSESSORADU DE SA DEFENSA DE S'AMBIENTE
ASSESSORATO DELLA DIFESA DELL'AMBIENTE

Direzione generale del Corpo Forestale e di Vigilanza Ambientale
Servizio territoriale ispettorato ripartimentale di Iglesias

Codice Comune	Foglio	Mappale	Sviluppo	Superficie vincolata m²
E281	120	23	0	462
E281	120	87	0	607
E281	120	14	0	627
E281	120	89	0	664
E281	120	10	0	666
E281	120	111	0	700
E281	120	38	0	732
E281	120	33	0	775
E281	120	34	0	841
E281	120	109	0	872
E281	120	35	0	893
E281	120	11	0	1144
E281	120	32	0	1280
E281	120	115	0	1285
E281	120	69	0	1336
E281	120	67	0	1469
E281	120	103	0	1814
E281	120	5	0	2372
E281	120	105	0	2681
E281	120	117	0	3446
E281	120	18	0	4285
E281	120	114	0	5091
E281	120	102	0	6024
E281	120	42	0	6277
E281	120	99	0	6476
E281	120	41	0	7343
E281	120	29	0	8825
E281	120	28	0	9639
E281	120	19	0	11763
E281	120	43	0	12122
E281	120	4	0	12353
E281	120	104	0	12662
E281	120	100	0	12958
E281	120	3	0	13334
E281	120	44	0	16181
E281	120	20	0	18522
E281	120	84	0	20163
E281	120	22	0	24243



REGIONE AUTÒNOMA DE SARDIGNA
REGIONE AUTONOMA DELLA SARDEGNA
ASSESSORADU DE SA DEFENSA DE S'AMBIENTE
ASSESSORATO DELLA DIFESA DELL'AMBIENTE

Direzione generale del Corpo Forestale e di Vigilanza Ambientale
Servizio territoriale ispettorato ripartimentale di Iglesias

Codice Comune	Foglio	Mappale	Sviluppo	Superficie vincolata m²
E281	120	47	0	24733
E281	120	56	0	25769
E281	120	86	0	26193
E281	120	21	0	26339
E281	120	46	0	26718
E281	120	7	0	26765
E281	120	110	0	31803
E281	120	93	0	32335
E281	120	13	0	42728
E281	120	39	0	47585
E281	120	6	0	49326
E281	120	49	0	58994
E281	120	48	0	59024
E281	120	58	0	63758
E281	120	51	0	85404
E281	120	94	0	98999
E281	120	40	0	101688
E281	120	90	0	117702
E281	120	101	0	119167
E281	120	36	0	123246
E281	120	54	0	133445
E281	120	50	0	139141
E281	120	55	0	148376
E281	120	85	0	149994
E281	120	57	0	150870
E281	120	52	0	155191
E281	120	1	0	158536
E281	120	45	0	182452
E281	120	60	0	188725
E281	120	108	0	227727
E281	120	59	0	232867
E281	120	2	0	236207
E281	120	37	0	238154
E281	120	113	0	329195
E281	201	1	0	11
E281	201	5	0	16
E281	201	2	0	23
E281	201	23	0	23



REGIONE AUTÒNOMA DE SARDIGNA
REGIONE AUTONOMA DELLA SARDEGNA
ASSESSORADU DE SA DEFENSA DE S'AMBIENTE
ASSESSORATO DELLA DIFESA DELL'AMBIENTE

Direzione generale del Corpo Forestale e di Vigilanza Ambientale
Servizio territoriale ispettorato ripartimentale di Iglesias

Codice Comune	Foglio	Mappale	Sviluppo	Superficie vincolata m²
E281	201	3	0	23
E281	201	6	0	23
E281	201	10	0	30
E281	201	60	0	32
E281	201	24	0	44
E281	201	4	0	63
E281	201	7	0	83
E281	201	99	0	83
E281	201	8	0	95
E281	201	9	0	125
E281	201	61	0	146
E281	201	78	0	172
E281	201	21	0	191
E281	201	77	0	338
E281	201	22	0	378
E281	201	68	0	391
E281	201	94A	0	520
E281	201	97	0	601
E281	201	25	0	1154
E281	201	103	0	1939
E281	201	76	0	2378
E281	201	80	0	2399
E281	201	100	0	2571
E281	201	75	0	3086
E281	201	73	0	3495
E281	201	74	0	3618
E281	201	72	0	3736
E281	201	13	0	4089
E281	201	93	0	4099
E281	201	56	0	4938
E281	201	41	0	4945
E281	201	26	0	5217
E281	201	12	0	5999
E281	201	66	0	6073
E281	201	67	0	6786
E281	201	15	0	6978
E281	201	20	0	7135
E281	201	53	0	7252



REGIONE AUTÒNOMA DE SARDIGNA
REGIONE AUTONOMA DELLA SARDEGNA
ASSESSORADU DE SA DEFENSA DE S'AMBIENTE
ASSESSORATO DELLA DIFESA DELL'AMBIENTE

Direzione generale del Corpo Forestale e di Vigilanza Ambientale
Servizio territoriale ispettorato ripartimentale di Iglesias

Codice Comune	Foglio	Mappale	Sviluppo	Superficie vincolata m²
E281	201	95A	0	8069
E281	201	32	0	8338
E281	201	44B	0	9275
E281	201	35	0	9538
E281	201	54	0	11389
E281	201	58	0	11950
E281	201	82	0	13094
E281	201	49	0	14797
E281	201	14	0	15814
E281	201	94B	0	16356
E281	201	48	0	16459
E281	201	45	0	17201
E281	201	55	0	18693
E281	201	71	0	18833
E281	201	46	0	19307
E281	201	83	0	20555
E281	201	69	0	21289
E281	201	42	0	22639
E281	201	57	0	23415
E281	201	70	0	25325
E281	201	47	0	26193
E281	201	37	0	26661
E281	201	59	0	27141
E281	201	19	0	27465
E281	201	84	0	27902
E281	201	16	0	31892
E281	201	36	0	36391
E281	201	52	0	37485
E281	201	95B	0	37514
E281	201	86	0	38350
E281	201	38	0	40181
E281	201	87	0	43453
E281	201	18	0	45292
E281	201	27	0	46058
E281	201	92	0	51472
E281	201	89	0	52219
E281	201	33	0	55910
E281	201	17	0	56229



REGIONE AUTÒNOMA DE SARDIGNA
REGIONE AUTONOMA DELLA SARDEGNA
ASSESSORADU DE SA DEFENSA DE S'AMBIENTE
ASSESSORATO DELLA DIFESA DELL'AMBIENTE

Direzione generale del Corpo Forestale e di Vigilanza Ambientale
Servizio territoriale ispettorato ripartimentale di Iglesias


Codice Comune	Foglio	Mappale	Sviluppo	Superficie vincolata m²
E281	201	39	0	56741
E281	201	81	0	62608
E281	201	101	0	64896
E281	201	65	0	67212
E281	201	88	0	68809
E281	201	85	0	69598
E281	201	40	0	77042
E281	201	43	0	97289
E281	201	90	0	101963
E281	201	28	0	103939
E281	201	63	0	121094
E281	201	29	0	129516
E281	201	79	0	137096
E281	201	96	0	266655
E281	201	44A	0	303672
E281	201	11	0	584076
E281	201	62	0	598551
E281	202	7	0	52
E281	202	10	0	99
E281	202	40	0	105
E281	202	16	0	122
E281	202	17	0	295
E281	202	5	0	443
E281	202	8	0	482
E281	202	14	0	2904
E281	202	37	0	3817
E281	202	35	0	8232
E281	202	36	0	8846
E281	202	19	0	13194
E281	202	9	0	29257
E281	202	24	0	62735
E281	202	13E	0	63534
E281	202	2	0	99142
E281	202	18	0	107355
E281	202	23	0	148437
E281	202	3	0	153250
E281	202	15	0	156058
E281	202	32	0	159890



REGIONE AUTÒNOMA DE SARDIGNA
REGIONE AUTONOMA DELLA SARDEGNA
ASSESSORADU DE SA DEFENSA DE S'AMBIENTE
ASSESSORATO DELLA DIFESA DELL'AMBIENTE

Direzione generale del Corpo Forestale e di Vigilanza Ambientale
Servizio territoriale ispettorato ripartimentale di Iglesias

Codice Comune	Foglio	Mappale	Sviluppo	Superficie vincolata m²
E281	202	1	0	255628
E281	202	4	0	279232
E281	202	38	0	364290
E281	202	33	0	426922
E281	202	31	0	609004
E281	203	Y1	0	5
E281	203	353	0	9
E281	203	395	0	10
E281	203	Y3	0	10
E281	203	123	0	13
E281	203	Y4	0	13
E281	203	37	0	14
E281	203	202	0	15
E281	203	122	0	17
E281	203	124	0	19
E281	203	250	0	20
E281	203	271	0	21
E281	203	9	0	21
E281	203	11	0	22
E281	203	36	0	25
E281	203	311	0	27
E281	203	151	0	30
E281	203	223	0	30
E281	203	24	0	31
E281	203	172	0	32
E281	203	308	0	32
E281	203	312	0	32
E281	203	10	0	33
E281	203	125	0	33
E281	203	114D	0	43
E281	203	306	0	45
E281	203	230	0	46
E281	203	227	0	51
E281	203	310	0	52
E281	203	304	0	55
E281	203	33	0	56
E281	203	121	0	61
E281	203	362	0	63



REGIONE AUTÒNOMA DE SARDIGNA
REGIONE AUTONOMA DELLA SARDEGNA
ASSESSORADU DE SA DEFENSA DE S'AMBIENTE
ASSESSORATO DELLA DIFESA DELL'AMBIENTE

Direzione generale del Corpo Forestale e di Vigilanza Ambientale
Servizio territoriale ispettorato ripartimentale di Iglesias

Codice Comune	Foglio	Mappale	Sviluppo	Superficie vincolata m²
E281	203	118	0	66
E281	203	144	0	71
E281	203	236	0	81
E281	203	251	0	85
E281	203	249	0	88
E281	203	196	0	90
E281	203	197	0	92
E281	203	25	0	95
E281	203	173	0	96
E281	203	174	0	100
E281	203	204	0	101
E281	203	208	0	103
E281	203	145	0	106
E281	203	120	0	107
E281	203	23	0	107
E281	203	61	0	110
E281	203	309	0	117
E281	203	225	0	121
E281	203	231	0	122
E281	203	150	0	123
E281	203	201	0	131
E281	203	226	0	135
E281	203	72	0	137
E281	203	195	0	140
E281	203	X2	0	142
E281	203	313	0	171
E281	203	113	0	177
E281	203	117	0	178
E281	203	207	0	179
E281	203	114C	0	205
E281	203	224	0	211
E281	203	114B	0	217
E281	203	32	0	217
E281	203	222	0	222
E281	203	360	0	227
E281	203	228	0	231
E281	203	142	0	235
E281	203	148	0	245



REGIONE AUTÒNOMA DE SARDIGNA
REGIONE AUTONOMA DELLA SARDEGNA
ASSESSORADU DE SA DEFENSA DE S'AMBIENTE
ASSESSORATO DELLA DIFESA DELL'AMBIENTE

Direzione generale del Corpo Forestale e di Vigilanza Ambientale
Servizio territoriale ispettorato ripartimentale di Iglesias

Codice Comune	Foglio	Mappale	Sviluppo	Superficie vincolata m²
E281	203	354	0	251
E281	203	115	0	253
E281	203	341	0	259
E281	203	30	0	274
E281	203	305	0	281
E281	203	307	0	282
E281	203	318	0	283
E281	203	114A	0	307
E281	203	26	0	317
E281	203	176	0	350
E281	203	51	0	355
E281	203	58	0	399
E281	203	303	0	412
E281	203	76	0	412
E281	203	219	0	429
E281	203	254	0	434
E281	203	43B	0	450
E281	203	64	0	453
E281	203	53	0	460
E281	203	169	0	556
E281	203	393	0	562
E281	203	220	0	563
E281	203	66	0	576
E281	203	171	0	617
E281	203	65	0	671
E281	203	49	0	676
E281	203	177	0	680
E281	203	215	0	681
E281	203	5E	0	746
E281	203	166	0	748
E281	203	253	0	776
E281	203	203	0	788
E281	203	216	0	849
E281	203	15	0	886
E281	203	5D	0	946
E281	203	50	0	1006
E281	203	355	0	1093
E281	203	63	0	1149



REGIONE AUTÒNOMA DE SARDIGNA
REGIONE AUTONOMA DELLA SARDEGNA
ASSESSORADU DE SA DEFENSA DE S'AMBIENTE
ASSESSORATO DELLA DIFESA DELL'AMBIENTE

Direzione generale del Corpo Forestale e di Vigilanza Ambientale
Servizio territoriale ispettorato ripartimentale di Iglesias

Codice Comune	Foglio	Mappale	Sviluppo	Superficie vincolata m²
E281	203	57	0	1159
E281	203	194	0	1258
E281	203	60	0	1548
E281	203	7	0	1595
E281	203	59	0	1617
E281	203	55	0	1755
E281	203	403	0	1794
E281	203	179	0	1877
E281	203	28	0	1909
E281	203	48	0	1932
E281	203	168	0	2054
E281	203	67	0	2117
E281	203	56	0	2167
E281	203	188	0	2405
E281	203	52	0	3075
E281	203	116	0	3253
E281	203	19	0	3317
E281	203	156B	0	3507
E281	203	186	0	3607
E281	203	170	0	3770
E281	203	17	0	3786
E281	203	400	0	4159
E281	203	62	0	5327
E281	203	14	0	5482
E281	203	44	0	5529
E281	203	189	0	5980
E281	203	31	0	6149
E281	203	21	0	6222
E281	203	361	0	6851
E281	203	252	0	7214
E281	203	20	0	7653
E281	203	12	0	9043
E281	203	160	0	9810
E281	203	75	0	13241
E281	203	27	0	13539
E281	203	18	0	13625
E281	203	146	0	13673
E281	203	69	0	13755



REGIONE AUTÒNOMA DE SARDIGNA
REGIONE AUTONOMA DELLA SARDEGNA
ASSESSORADU DE SA DEFENSA DE S'AMBIENTE
ASSESSORATO DELLA DIFESA DELL'AMBIENTE

Direzione generale del Corpo Forestale e di Vigilanza Ambientale
Servizio territoriale ispettorato ripartimentale di Iglesias

Codice Comune	Foglio	Mappale	Sviluppo	Superficie vincolata m²
E281	203	193	0	14185
E281	203	46	0	14296
E281	203	38	0	14739
E281	203	34	0	15731
E281	203	70	0	16035
E281	203	126	0	16187
E281	203	35	0	17064
E281	203	147	0	17429
E281	203	45	0	18011
E281	203	29	0	20213
E281	203	339	0	24414
E281	203	127	0	29874
E281	203	47	0	32291
E281	203	13	0	33316
E281	203	328	0	33687
E281	203	22	0	35230
E281	203	164	0	39253
E281	203	402	0	42342
E281	203	157	0	43207
E281	203	161	0	44982
E281	203	43A	0	45085
E281	203	3	0	46531
E281	203	16	0	49580
E281	203	255	0	50506
E281	203	401	0	59281
E281	203	163	0	60489
E281	203	404	0	61369
E281	203	54	0	62679
E281	203	40	0	63548
E281	203	4	0	66167
E281	203	41	0	68371
E281	203	6	0	72210
E281	203	187	0	101688
E281	203	178	0	101993
E281	203	42	0	112808
E281	203	165	0	114008
E281	203	8	0	124497
E281	203	162	0	151476



REGIONE AUTÒNOMA DE SARDIGNA
REGIONE AUTONOMA DELLA SARDEGNA
ASSESSORADU DE SA DEFENSA DE S'AMBIENTE
ASSESSORATO DELLA DIFESA DELL'AMBIENTE

Direzione generale del Corpo Forestale e di Vigilanza Ambientale
Servizio territoriale ispettorato ripartimentale di Iglesias

Codice Comune	Foglio	Mappale	Sviluppo	Superficie vincolata m²
E281	203	39	0	218242
E281	203	2	0	238000
E281	203	181	0	267521
E281	203	1	0	614166
E281	204	58	0	9
E281	204	60	0	15
E281	204	59	0	27
E281	204	34	0	38
E281	204	25	0	54
E281	204	69	0	63
E281	204	5	0	65
E281	204	62	0	101
E281	204	35	0	113
E281	204	8	0	133
E281	204	2	0	142
E281	204	63	0	158
E281	204	54	0	181
E281	204	71	0	220
E281	204	66	0	230
E281	204	X1	0	232
E281	204	57	0	249
E281	204	53	0	267
E281	204	20	0	304
E281	204	65	0	316
E281	204	56	0	369
E281	204	10	0	526
E281	204	36	0	683
E281	204	28	0	729
E281	204	X2	0	779
E281	204	9	0	892
E281	204	67	0	978
E281	204	11	0	992
E281	204	31	0	1142
E281	204	72	0	1169
E281	204	26	0	1175
E281	204	68	0	1365
E281	204	30	0	2052
E281	204	70	0	2573



REGIONE AUTÒNOMA DE SARDIGNA
REGIONE AUTONOMA DELLA SARDEGNA
ASSESSORADU DE SA DEFENSA DE S'AMBIENTE
ASSESSORATO DELLA DIFESA DELL'AMBIENTE

Direzione generale del Corpo Forestale e di Vigilanza Ambientale
Servizio territoriale ispettorato ripartimentale di Iglesias

Codice Comune	Foglio	Mappale	Sviluppo	Superficie vincolata m²
E281	204	29	0	3059
E281	204	32	0	4464
E281	204	33	0	5233
E281	204	24	0	6067
E281	204	44	0	6322
E281	204	41	0	12080
E281	204	49B	0	12483
E281	204	61	0	13136
E281	204	23	0	15313
E281	204	51	0	22830
E281	204	50	0	25154
E281	204	43	0	35638
E281	204	87	0	36270
E281	204	3	0	37183
E281	204	55	0	39052
E281	204	73	0	44490
E281	204	42	0	45863
E281	204	6	0	52839
E281	204	18	0	69616
E281	204	38	0	71884
E281	204	74	0	85155
E281	204	7	0	110142
E281	204	21	0	119422
E281	204	49A	0	153516
E281	204	64	0	160242
E281	204	4	0	215610
E281	204	79	0	244749
E281	204	27	0	453216
E281	204	1	0	578013
E281	205	127	0	9
E281	205	75	0	13
E281	205	Y2	0	17
E281	205	135	0	18
E281	205	15	0	29
E281	205	33	0	29
E281	205	10	0	35
E281	205	133	0	48
E281	205	84	0	74



REGIONE AUTÒNOMA DE SARDIGNA
REGIONE AUTONOMA DELLA SARDEGNA
ASSESSORADU DE SA DEFENSA DE S'AMBIENTE
ASSESSORATO DELLA DIFESA DELL'AMBIENTE

Direzione generale del Corpo Forestale e di Vigilanza Ambientale
Servizio territoriale ispettorato ripartimentale di Iglesias


Codice Comune	Foglio	Mappale	Sviluppo	Superficie vincolata m²
E281	205	91	0	75
E281	205	85	0	81
E281	205	26	0	100
E281	205	9	0	112
E281	205	131	0	113
E281	205	76	0	143
E281	205	72	0	145
E281	205	78	0	167
E281	205	83	0	178
E281	205	17	0	179
E281	205	97	0	196
E281	205	80	0	208
E281	205	86	0	208
E281	205	88	0	223
E281	205	90	0	223
E281	205	37	0	224
E281	205	31	0	233
E281	205	38	0	243
E281	205	107	0	306
E281	205	71	0	359
E281	205	29	0	375
E281	205	67B	0	418
E281	205	79	0	430
E281	205	27	0	463
E281	205	14	0	465
E281	205	104	0	481
E281	205	69	0	553
E281	205	100	0	626
E281	205	36	0	655
E281	205	68	0	695
E281	205	11	0	874
E281	205	18	0	912
E281	205	63	0	935
E281	205	105	0	1059
E281	205	66	0	1256
E281	205	65	0	1300
E281	205	124	0	1350
E281	205	24	0	1426



REGIONE AUTÒNOMA DE SARDIGNA
REGIONE AUTONOMA DELLA SARDEGNA
ASSESSORADU DE SA DEFENSA DE S'AMBIENTE
ASSESSORATO DELLA DIFESA DELL'AMBIENTE

Direzione generale del Corpo Forestale e di Vigilanza Ambientale
Servizio territoriale ispettorato ripartimentale di Iglesias

Codice Comune	Foglio	Mappale	Sviluppo	Superficie vincolata m²
E281	205	130	0	1465
E281	205	35	0	1585
E281	205	74	0	1825
E281	205	13	0	1978
E281	205	12	0	2778
E281	205	19	0	3376
E281	205	51	0	3468
E281	205	16	0	3488
E281	205	40	0	3521
E281	205	126	0	3941
E281	205	41	0	6074
E281	205	122	0	7004
E281	205	129	0	7109
E281	205	73	0	8673
E281	205	77	0	10762
E281	205	128	0	13762
E281	205	30	0	19445
E281	205	43	0	23095
E281	205	28	0	30390
E281	205	21	0	30865
E281	205	132	0	35151
E281	205	61	0	39399
E281	205	103	0	41059
E281	205	55	0	65087
E281	205	87	0	76076
E281	205	81	0	99352
E281	205	123	0	111282
E281	205	70	0	111504
E281	205	20	0	145506
E281	205	134	0	174460
E281	205	25	0	178094
E281	205	125	0	197271
E281	205	106	0	224463
E281	205	8	0	247086
E281	205	89	0	493115
E281	206	223	0	10
E281	206	236	0	13
E281	206	297	0	13



REGIONE AUTÒNOMA DE SARDIGNA
REGIONE AUTONOMA DELLA SARDEGNA
ASSESSORADU DE SA DEFENSA DE S'AMBIENTE
ASSESSORATO DELLA DIFESA DELL'AMBIENTE

Direzione generale del Corpo Forestale e di Vigilanza Ambientale
Servizio territoriale ispettorato ripartimentale di Iglesias

Codice Comune	Foglio	Mappale	Sviluppo	Superficie vincolata m²
E281	206	291	0	14
E281	206	180	0	16
E281	206	235	0	16
E281	206	240	0	19
E281	206	80	0	21
E281	206	224	0	24
E281	206	103	0	31
E281	206	14	0	38
E281	206	47	0	40
E281	206	74	0	44
E281	206	122	0	49
E281	206	69	0	55
E281	206	79	0	57
E281	206	143	0	60
E281	206	10	0	61
E281	206	124	0	61
E281	206	30	0	68
E281	206	304	0	69
E281	206	249	0	75
E281	206	89B	0	37
E281	206	39	0	82
E281	206	123	0	88
E281	206	212	0	95
E281	206	288	0	102
E281	206	303	0	107
E281	206	220	0	108
E281	206	301	0	114
E281	206	290	0	116
E281	206	306	0	120
E281	206	314	0	128
E281	206	245	0	131
E281	206	44	0	141
E281	206	157	0	149
E281	206	142	0	161
E281	206	230	0	173
E281	206	191	0	186
E281	206	158	0	195
E281	206	23	0	207



REGIONE AUTÒNOMA DE SARDIGNA
REGIONE AUTONOMA DELLA SARDEGNA
ASSESSORADU DE SA DEFENSA DE S'AMBIENTE
ASSESSORATO DELLA DIFESA DELL'AMBIENTE

Direzione generale del Corpo Forestale e di Vigilanza Ambientale
Servizio territoriale ispettorato ripartimentale di Iglesias

Codice Comune	Foglio	Mappale	Sviluppo	Superficie vincolata m²
E281	206	221	0	226
E281	206	231	0	243
E281	206	199	0	246
E281	206	239	0	246
E281	206	299	0	251
E281	206	90	0	251
E281	206	229	0	252
E281	206	7	0	274
E281	206	75	0	287
E281	206	59	0	292
E281	206	318	0	293
E281	206	251	0	304
E281	206	203	0	308
E281	206	238	0	308
E281	206	195	0	315
E281	206	253	0	342
E281	206	108	0	346
E281	206	256	0	347
E281	206	52	0	348
E281	206	138	0	384
E281	206	88	0	389
E281	206	137	0	408
E281	206	300	0	419
E281	206	22	0	422
E281	206	302	0	459
E281	206	226	0	466
E281	206	243	0	471
E281	206	11	0	472
E281	206	21	0	524
E281	206	233	0	528
E281	206	73	0	531
E281	206	315	0	546
E281	206	184	0	552
E281	206	244	0	561
E281	206	234	0	573
E281	206	34	0	581
E281	206	211	0	589
E281	206	35	0	594



REGIONE AUTÒNOMA DE SARDIGNA
REGIONE AUTONOMA DELLA SARDEGNA
ASSESSORADU DE SA DEFENSA DE S'AMBIENTE
ASSESSORATO DELLA DIFESA DELL'AMBIENTE

Direzione generale del Corpo Forestale e di Vigilanza Ambientale
Servizio territoriale ispettorato ripartimentale di Iglesias

Codice Comune	Foglio	Mappale	Sviluppo	Superficie vincolata m²
E281	206	242	0	607
E281	206	179	0	655
E281	206	76	0	707
E281	206	194	0	792
E281	206	128B	0	801
E281	206	228	0	898
E281	206	36	0	905
E281	206	222	0	930
E281	206	24	0	958
E281	206	254	0	975
E281	206	248	0	1042
E281	206	295	0	1104
E281	206	293	0	1106
E281	206	285	0	1128
E281	206	156	0	1161
E281	206	92B	0	1168
E281	206	216	0	1179
E281	206	257	0	1225
E281	206	252	0	1228
E281	206	99	0	1253
E281	206	227	0	1318
E281	206	225B	0	1373
E281	206	25	0	1404
E281	206	247	0	1439
E281	206	33	0	1509
E281	206	38	0	1518
E281	206	61	0	1613
E281	206	298	0	1637
E281	206	77	0	1655
E281	206	159	0	1741
E281	206	258	0	1941
E281	206	296	0	2009
E281	206	97	0	2134
E281	206	78	0	2230
E281	206	X1	0	2326
E281	206	316	0	2342
E281	206	26	0	2392
E281	206	209	0	2424



REGIONE AUTÒNOMA DE SARDIGNA
REGIONE AUTONOMA DELLA SARDEGNA
ASSESSORADU DE SA DEFENSA DE S'AMBIENTE
ASSESSORATO DELLA DIFESA DELL'AMBIENTE

Direzione generale del Corpo Forestale e di Vigilanza Ambientale
Servizio territoriale ispettorato ripartimentale di Iglesias

Codice Comune	Foglio	Mappale	Sviluppo	Superficie vincolata m²
E281	206	53	0	2471
E281	206	54	0	2590
E281	206	210	0	2595
E281	206	37	0	2619
E281	206	208	0	2671
E281	206	175	0	2801
E281	206	89A	0	2805
E281	206	284	0	2860
E281	206	96	0	3038
E281	206	215	0	3194
E281	206	18	0	3599
E281	206	310	0	4249
E281	206	283	0	4375
E281	206	98	0	4392
E281	206	81	0	4590
E281	206	87	0	4806
E281	206	43	0	5093
E281	206	104A	0	5193
E281	206	187	0	5201
E281	206	287	0	5267
E281	206	181	0	5350
E281	206	308	0	5492
E281	206	153	0	6097
E281	206	29	0	6345
E281	206	246B	0	6573
E281	206	X4	0	7078
E281	206	201	0	7242
E281	206	56	0	7685
E281	206	328	0	7736
E281	206	101B	0	8264
E281	206	309	0	9560
E281	206	95	0	10048
E281	206	292	0	10164
E281	206	107A	0	10270
E281	206	152	0	10555
E281	206	126	0	10937
E281	206	200	0	11802
E281	206	186	0	11974



REGIONE AUTÒNOMA DE SARDIGNA
REGIONE AUTONOMA DELLA SARDEGNA
ASSESSORADU DE SA DEFENSA DE S'AMBIENTE
ASSESSORATO DELLA DIFESA DELL'AMBIENTE

Direzione generale del Corpo Forestale e di Vigilanza Ambientale
Servizio territoriale ispettorato ripartimentale di Iglesias

Codice Comune	Foglio	Mappale	Sviluppo	Superficie vincolata m²
E281	206	129	0	12392
E281	206	X2	0	12408
E281	206	127	0	12569
E281	206	41	0	12746
E281	206	8	0	12912
E281	206	207	0	14239
E281	206	110A	0	15182
E281	206	51	0	15244
E281	206	329	0	15322
E281	206	149	0	15883
E281	206	259	0	16491
E281	206	182	0	16609
E281	206	15	0	18252
E281	206	141	0	19363
E281	206	5	0	19674
E281	206	202	0	21025
E281	206	250	0	21264
E281	206	145	0	21298
E281	206	131	0	22195
E281	206	150	0	24059
E281	206	294	0	24469
E281	206	219	0	24505
E281	206	70	0	25767
E281	206	91	0	26223
E281	206	83	0	27931
E281	206	20	0	29890
E281	206	317	0	31738
E281	206	192	0	32045
E281	206	109	0	32121
E281	206	9	0	33106
E281	206	110B	0	34362
E281	206	154	0	34726
E281	206	130	0	35037
E281	206	160	0	35474
E281	206	174	0	36960
E281	206	225	0	37063
E281	206	16	0	37622
E281	206	X3	0	39195



REGIONE AUTÒNOMA DE SARDIGNA
REGIONE AUTONOMA DELLA SARDEGNA
ASSESSORADU DE SA DEFENSA DE S'AMBIENTE
ASSESSORATO DELLA DIFESA DELL'AMBIENTE

Direzione generale del Corpo Forestale e di Vigilanza Ambientale
Servizio territoriale ispettorato ripartimentale di Iglesias

Codice Comune	Foglio	Mappale	Sviluppo	Superficie vincolata m²
E281	206	237	0	39583
E281	206	289	0	40355
E281	206	305	0	40717
E281	206	144	0	43452
E281	206	146	0	43785
E281	206	313	0	46540
E281	206	140	0	47318
E281	206	94	0	51254
E281	206	46	0	54125
E281	206	62	0	54150
E281	206	176	0	54566
E281	206	128A	0	55590
E281	206	166	0	56035
E281	206	40	0	56823
E281	206	92	0	61839
E281	206	241	0	62583
E281	206	100	0	63794
E281	206	177	0	64656
E281	206	6	0	65915
E281	206	255	0	66054
E281	206	3	0	67143
E281	206	60	0	67994
E281	206	58	0	74523
E281	206	2	0	77562
E281	206	12	0	85975
E281	206	55	0	86688
E281	206	19	0	102352
E281	206	31	0	104008
E281	206	213	0	111427
E281	206	17	0	112057
E281	206	214	0	112817
E281	206	155	0	118188
E281	206	232	0	119489
E281	206	68	0	129672
E281	206	139	0	144168
E281	206	32	0	145366
E281	206	4	0	152703
E281	206	246A	0	283889



REGIONE AUTÒNOMA DE SARDIGNA
REGIONE AUTONOMA DELLA SARDEGNA
ASSESSORADU DE SA DEFENSA DE S'AMBIENTE
ASSESSORATO DELLA DIFESA DELL'AMBIENTE

Direzione generale del Corpo Forestale e di Vigilanza Ambientale
Servizio territoriale ispettorato ripartimentale di Iglesias


Codice Comune	Foglio	Mappale	Sviluppo	Superficie vincolata m²
E281	206	1	0	392917
E281	207	10	0	26
E281	207	13	0	48
E281	207	9	0	254
E281	207	8	0	356
E281	207	12	0	432
E281	207	11	0	1013
E281	207	14	0	1197
E281	207	20	0	1292
E281	207	37	0	1476
E281	207	17	0	3134
E281	207	21	0	6589
E281	207	33	0	7285
E281	207	3	0	8567
E281	207	40	0	8981
E281	207	41	0	10178
E281	207	2	0	12521
E281	207	X1	0	13212
E281	207	1	0	14027
E281	207	30	0	14613
E281	207	25	0	22326
E281	207	15A	0	24400
E281	207	5	0	26928
E281	207	38	0	32912
E281	207	31	0	36549
E281	207	35	0	41298
E281	207	24	0	43595
E281	207	19	0	44886
E281	207	16	0	53476
E281	207	22	0	55563
E281	207	29	0	160439
E281	207	27	0	236337
E281	207	16C	0	257974
E281	207	18	0	352743
E281	208	X1	0	0
E281	208	53	0	16
E281	208	54	0	16
E281	208	146	0	24



REGIONE AUTÒNOMA DE SARDIGNA
REGIONE AUTONOMA DELLA SARDEGNA
ASSESSORADU DE SA DEFENSA DE S'AMBIENTE
ASSESSORATO DELLA DIFESA DELL'AMBIENTE

Direzione generale del Corpo Forestale e di Vigilanza Ambientale
Servizio territoriale ispettorato ripartimentale di Iglesias

Codice Comune	Foglio	Mappale	Sviluppo	Superficie vincolata m²
E281	208	71	0	24
E281	208	231	0	25
E281	208	52	0	28
E281	208	217	0	35
E281	208	235	0	35
E281	208	229	0	36
E281	208	207	0	39
E281	208	204	0	42
E281	208	210	0	47
E281	208	223	0	47
E281	208	Y1	0	47
E281	208	197	0	48
E281	208	216	0	58
E281	208	2	0	66
E281	208	221	0	72
E281	208	147	0	75
E281	208	130	0	77
E281	208	234	0	82
E281	208	114	0	84
E281	208	198	0	89
E281	208	139	0	94
E281	208	237	0	97
E281	208	15	0	104
E281	208	12	0	110
E281	208	98	0	113
E281	208	92	0	116
E281	208	236	0	127
E281	208	11	0	128
E281	208	133	0	131
E281	208	55	0	137
E281	208	64	0	139
E281	208	122	0	140
E281	208	78	0	149
E281	208	83	0	151
E281	208	156	0	152
E281	208	45	0	152
E281	208	18	0	173
E281	208	51	0	177



REGIONE AUTÒNOMA DE SARDIGNA
REGIONE AUTONOMA DELLA SARDEGNA
ASSESSORADU DE SA DEFENSA DE S'AMBIENTE
ASSESSORATO DELLA DIFESA DELL'AMBIENTE

Direzione generale del Corpo Forestale e di Vigilanza Ambientale
Servizio territoriale ispettorato ripartimentale di Iglesias

Codice Comune	Foglio	Mappale	Sviluppo	Superficie vincolata m²
E281	208	129	0	183
E281	208	76	0	220
E281	208	148	0	232
E281	208	62	0	233
E281	208	227	0	237
E281	208	123	0	276
E281	208	107	0	289
E281	208	124	0	292
E281	208	134	0	296
E281	208	181	0	303
E281	208	126	0	307
E281	208	225	0	307
E281	208	773	0	308
E281	208	131	0	328
E281	208	721	0	343
E281	208	89	0	348
E281	208	157	0	355
E281	208	125	0	356
E281	208	3	0	369
E281	208	74	0	374
E281	208	121	0	387
E281	208	14	0	388
E281	208	49	0	393
E281	208	144	0	397
E281	208	73	0	397
E281	208	233	0	460
E281	208	95	0	475
E281	208	85	0	488
E281	208	220	0	494
E281	208	84	0	499
E281	208	96	0	538
E281	208	138	0	571
E281	208	228	0	577
E281	208	17	0	585
E281	208	119	0	589
E281	208	145	0	613
E281	208	90	0	813
E281	208	50	0	828



REGIONE AUTÒNOMA DE SARDIGNA
REGIONE AUTONOMA DELLA SARDEGNA
ASSESSORADU DE SA DEFENSA DE S'AMBIENTE
ASSESSORATO DELLA DIFESA DELL'AMBIENTE

Direzione generale del Corpo Forestale e di Vigilanza Ambientale
Servizio territoriale ispettorato ripartimentale di Iglesias

Codice Comune	Foglio	Mappale	Sviluppo	Superficie vincolata m²
E281	208	116	0	829
E281	208	86	0	843
E281	208	226	0	864
E281	208	203	0	897
E281	208	224	0	897
E281	208	232	0	916
E281	208	63	0	931
E281	208	162	0	939
E281	208	106	0	973
E281	208	724	0	1010
E281	208	75	0	1050
E281	208	108	0	1093
E281	208	113	0	1105
E281	208	88	0	1158
E281	208	200	0	1245
E281	208	87	0	1252
E281	208	209	0	1256
E281	208	60	0	1284
E281	208	67	0	1293
E281	208	153	0	1311
E281	208	149	0	1418
E281	208	215	0	1449
E281	208	151	0	1609
E281	208	112B	0	1712
E281	208	65	0	1758
E281	208	79	0	1799
E281	208	99	0	1808
E281	208	97	0	1816
E281	208	61	0	1831
E281	208	212	0	1884
E281	208	66	0	2212
E281	208	4	0	2225
E281	208	69B	0	2270
E281	208	163	0	2450
E281	208	159	0	2531
E281	208	222	0	2811
E281	208	201	0	3052
E281	208	80	0	4578



REGIONE AUTÒNOMA DE SARDIGNA
REGIONE AUTONOMA DELLA SARDEGNA
ASSESSORADU DE SA DEFENSA DE S'AMBIENTE
ASSESSORATO DELLA DIFESA DELL'AMBIENTE

Direzione generale del Corpo Forestale e di Vigilanza Ambientale
Servizio territoriale ispettorato ripartimentale di Iglesias

Codice Comune	Foglio	Mappale	Sviluppo	Superficie vincolata m²
E281	208	82	0	4584
E281	208	120	0	4746
E281	208	81	0	4892
E281	208	93	0	4916
E281	208	109	0	4941
E281	208	112C	0	5099
E281	208	94	0	6103
E281	208	72	0	6552
E281	208	202	0	6930
E281	208	44	0	7215
E281	208	152	0	7625
E281	208	127	0	7718
E281	208	56	0	7823
E281	208	100	0	7870
E281	208	158	0	9102
E281	208	115	0	9517
E281	208	43	0	10070
E281	208	91	0	10170
E281	208	101	0	10605
E281	208	164	0	11809
E281	208	31	0	11865
E281	208	165	0	11866
E281	208	135	0	12204
E281	208	174	0	12259
E281	208	39	0	13168
E281	208	154	0	13787
E281	208	35B	0	14973
E281	208	173	0	16339
E281	208	9	0	16626
E281	208	7	0	17646
E281	208	219	0	18389
E281	208	118	0	19520
E281	208	68	0	20547
E281	208	8	0	23176
E281	208	161	0	23243
E281	208	57	0	24675
E281	208	166	0	25795
E281	208	155	0	25959



REGIONE AUTÒNOMA DE SARDIGNA
REGIONE AUTONOMA DELLA SARDEGNA
ASSESSORADU DE SA DEFENSA DE S'AMBIENTE
ASSESSORATO DELLA DIFESA DELL'AMBIENTE

Direzione generale del Corpo Forestale e di Vigilanza Ambientale
Servizio territoriale ispettorato ripartimentale di Iglesias

Codice Comune	Foglio	Mappale	Sviluppo	Superficie vincolata m²
E281	208	105	0	26282
E281	208	112A	0	27316
E281	208	111	0	28872
E281	208	42	0	29013
E281	208	141	0	30702
E281	208	208	0	33721
E281	208	137	0	35448
E281	208	136	0	36856
E281	208	24	0	38326
E281	208	38	0	38576
E281	208	47	0	38966
E281	208	48	0	39228
E281	208	1	0	40424
E281	208	70	0	43160
E281	208	5	0	43799
E281	208	104	0	45764
E281	208	110	0	48006
E281	208	46	0	48675
E281	208	128	0	49705
E281	208	16	0	50937
E281	208	36	0	51718
E281	208	41	0	53368
E281	208	21	0	56617
E281	208	102	0	57658
E281	208	13	0	62921
E281	208	142	0	67956
E281	208	199	0	70559
E281	208	103	0	71608
E281	208	20	0	74689
E281	208	143	0	78458
E281	208	6	0	85232
E281	208	40	0	85718
E281	208	59	0	102093
E281	208	117	0	108061
E281	208	238B	0	117167
E281	208	23	0	120535
E281	208	19	0	122869
E281	208	238A	0	142467



REGIONE AUTÒNOMA DE SARDIGNA
REGIONE AUTONOMA DELLA SARDEGNA
ASSESSORADU DE SA DEFENSA DE S'AMBIENTE
ASSESSORATO DELLA DIFESA DELL'AMBIENTE

Direzione generale del Corpo Forestale e di Vigilanza Ambientale
Servizio territoriale ispettorato ripartimentale di Iglesias

Codice Comune	Foglio	Mappale	Sviluppo	Superficie vincolata m²
E281	208	58	0	144324
E281	208	69A	0	158386
E281	208	22	0	159262
E281	208	35A	0	169843
E281	208	37	0	175465
E281	208	10	0	214572
E281	208	230	0	233035
E281	208	180	0	303914
E281	208	132	0	355828
E281	209	Y5	0	37
E281	209	97	0	42
E281	209	77	0	53
E281	209	13	0	54
E281	209	Y6	0	56
E281	209	78	0	72
E281	209	X1	0	79
E281	209	103	0	98
E281	209	82	0	165
E281	209	8	0	182
E281	209	59	0	236
E281	209	12	0	249
E281	209	16	0	258
E281	209	17	0	261
E281	209	7	0	273
E281	209	4	0	301
E281	209	45	0	407
E281	209	20	0	429
E281	209	21	0	525
E281	209	55	0	560
E281	209	14	0	588
E281	209	79	0	603
E281	209	41	0	699
E281	209	10	0	808
E281	209	56	0	837
E281	209	86	0	848
E281	209	104	0	856
E281	209	9	0	903
E281	209	98	0	938



REGIONE AUTÒNOMA DE SARDIGNA
REGIONE AUTONOMA DELLA SARDEGNA
ASSESSORADU DE SA DEFENSA DE S'AMBIENTE
ASSESSORATO DELLA DIFESA DELL'AMBIENTE

Direzione generale del Corpo Forestale e di Vigilanza Ambientale
Servizio territoriale ispettorato ripartimentale di Iglesias

Codice Comune	Foglio	Mappale	Sviluppo	Superficie vincolata m²
E281	209	99	0	966
E281	209	76	0	978
E281	209	5	0	979
E281	209	35	0	992
E281	209	63	0	1210
E281	209	61	0	1255
E281	209	15	0	1868
E281	209	19	0	2435
E281	209	18	0	2661
E281	209	96	0	2679
E281	209	22	0	3127
E281	209	83	0	3324
E281	209	3	0	3498
E281	209	80	0	4079
E281	209	11	0	4098
E281	209	101	0	4637
E281	209	6	0	4825
E281	209	34	0	5045
E281	209	32	0	7511
E281	209	33	0	7523
E281	209	52	0	8405
E281	209	51	0	8844
E281	209	67	0	10089
E281	209	28	0	10452
E281	209	42	0	13322
E281	209	58	0	13599
E281	209	37	0	13654
E281	209	1	0	14511
E281	209	70	0	14824
E281	209	53	0	18102
E281	209	26	0	19280
E281	209	54	0	24654
E281	209	71	0	30416
E281	209	31	0	32330
E281	209	93	0	34147
E281	209	85	0	36644
E281	209	68	0	42335
E281	209	84	0	49632



REGIONE AUTÒNOMA DE SARDIGNA
REGIONE AUTONOMA DELLA SARDEGNA
ASSESSORADU DE SA DEFENSA DE S'AMBIENTE
ASSESSORATO DELLA DIFESA DELL'AMBIENTE

Direzione generale del Corpo Forestale e di Vigilanza Ambientale
Servizio territoriale ispettorato ripartimentale di Iglesias

Codice Comune	Foglio	Mappale	Sviluppo	Superficie vincolata m²
E281	209	40	0	54076
E281	209	49	0	57133
E281	209	50	0	57147
E281	209	48	0	58292
E281	209	72	0	60807
E281	209	30	0	63991
E281	209	69	0	64159
E281	209	38	0	67386
E281	209	43	0	69398
E281	209	73	0	75043
E281	209	39	0	84263
E281	209	36	0	91132
E281	209	27	0	94849
E281	209	44	0	97448
E281	209	81	0	98397
E281	209	24	0	102333
E281	209	25	0	104933
E281	209	2	0	108296
E281	209	46	0	117284
E281	209	92	0	148492
E281	209	47	0	210595
E281	209	91	0	210684
E281	209	29	0	227758
E281	209	74	0	534703
E281	210	125	0	10
E281	210	82	0	41
E281	210	83	0	42
E281	210	131	0	45
E281	210	77	0	46
E281	210	26	0	48
E281	210	92	0	62
E281	210	74	0	70
E281	210	80	0	81
E281	210	81	0	83
E281	210	78	0	91
E281	210	133	0	111
E281	210	123	0	182
E281	210	32	0	183



REGIONE AUTÒNOMA DE SARDIGNA
REGIONE AUTONOMA DELLA SARDEGNA
ASSESSORADU DE SA DEFENSA DE S'AMBIENTE
ASSESSORATO DELLA DIFESA DELL'AMBIENTE

Direzione generale del Corpo Forestale e di Vigilanza Ambientale
Servizio territoriale ispettorato ripartimentale di Iglesias

Codice Comune	Foglio	Mappale	Sviluppo	Superficie vincolata m²
E281	210	37	0	200
E281	210	117	0	207
E281	210	118	0	247
E281	210	86	0	347
E281	210	108	0	382
E281	210	36	0	392
E281	210	98	0	449
E281	210	94	0	456
E281	210	31	0	505
E281	210	96	0	514
E281	210	102	0	615
E281	210	122	0	642
E281	210	127	0	725
E281	210	129	0	729
E281	210	88	0	826
E281	210	135	0	882
E281	210	106	0	972
E281	210	16	0	1024
E281	210	126	0	1027
E281	210	17	0	1275
E281	210	15	0	1287
E281	210	3	0	1367
E281	210	6	0	1384
E281	210	100	0	1385
E281	210	90	0	1433
E281	210	45	0	1500
E281	210	132	0	1622
E281	210	124	0	1744
E281	210	95	0	1913
E281	210	91	0	2220
E281	210	63	0	2431
E281	210	85	0	2490
E281	210	33	0	2768
E281	210	72	0	3023
E281	210	75	0	3042
E281	210	107	0	3066
E281	210	93	0	3203
E281	210	104	0	3303



REGIONE AUTÒNOMA DE SARDIGNA
REGIONE AUTONOMA DELLA SARDEGNA
ASSESSORADU DE SA DEFENSA DE S'AMBIENTE
ASSESSORATO DELLA DIFESA DELL'AMBIENTE

Direzione generale del Corpo Forestale e di Vigilanza Ambientale
Servizio territoriale ispettorato ripartimentale di Iglesias

Codice Comune	Foglio	Mappale	Sviluppo	Superficie vincolata m²
E281	210	46	0	4289
E281	210	120	0	4290
E281	210	5	0	4659
E281	210	87	0	5342
E281	210	25	0	5719
E281	210	101	0	5821
E281	210	76	0	5889
E281	210	79	0	6228
E281	210	30	0	7160
E281	210	105	0	7177
E281	210	39	0	7375
E281	210	59	0	7765
E281	210	116	0	8493
E281	210	119	0	8696
E281	210	65	0	9336
E281	210	4	0	9727
E281	210	47	0	10581
E281	210	48	0	11496
E281	210	8	0	12075
E281	210	99	0	12210
E281	210	2	0	12904
E281	210	64	0	13059
E281	210	7	0	13628
E281	210	115	0	15348
E281	210	97	0	15515
E281	210	23	0	21550
E281	210	38	0	22425
E281	210	42	0	23202
E281	210	89	0	25094
E281	210	58	0	26034
E281	210	43	0	28109
E281	210	14	0	28977
E281	210	103	0	34152
E281	210	67	0	34302
E281	210	24	0	35260
E281	210	51	0	35473
E281	210	66	0	36116
E281	210	40	0	43282



REGIONE AUTÒNOMA DE SARDIGNA
REGIONE AUTONOMA DELLA SARDEGNA
ASSESSORADU DE SA DEFENSA DE S'AMBIENTE
ASSESSORATO DELLA DIFESA DELL'AMBIENTE

Direzione generale del Corpo Forestale e di Vigilanza Ambientale
Servizio territoriale ispettorato ripartimentale di Iglesias

Codice Comune	Foglio	Mappale	Sviluppo	Superficie vincolata m²
E281	210	53	0	46155
E281	210	19	0	49351
E281	210	134	0	64889
E281	210	121	0	65371
E281	210	18	0	71350
E281	210	41	0	75198
E281	210	70	0	77492
E281	210	52	0	80874
E281	210	136	0	98081
E281	210	9	0	113129
E281	210	50	0	113214
E281	210	130	0	121232
E281	210	54	0	123890
E281	210	13	0	216983
E281	210	128	0	323759
E281	210	1	0	340753
E281	210	114	0	419489
E281	211	321	0	2
E281	211	497	0	2
E281	211	484	0	5
E281	211	323	0	6
E281	211	503	0	6
E281	211	483	0	8
E281	211	498	0	8
E281	211	490	0	13
E281	211	214	0	14
E281	211	Y1	0	14
E281	211	213	0	15
E281	211	124	0	16
E281	211	52	0	16
E281	211	504	0	17
E281	211	507	0	17
E281	211	418	0	18
E281	211	65	0	21
E281	211	16	0	23
E281	211	141B	0	25
E281	211	416	0	27
E281	211	20	0	31



REGIONE AUTÒNOMA DE SARDIGNA
REGIONE AUTONOMA DELLA SARDEGNA
ASSESSORADU DE SA DEFENSA DE S'AMBIENTE
ASSESSORATO DELLA DIFESA DELL'AMBIENTE

Direzione generale del Corpo Forestale e di Vigilanza Ambientale
Servizio territoriale ispettorato ripartimentale di Iglesias

Codice Comune	Foglio	Mappale	Sviluppo	Superficie vincolata m²
E281	211	211	0	35
E281	211	17	0	37
E281	211	58E	0	37
E281	211	309	0	39
E281	211	44	0	40
E281	211	407	0	41
E281	211	212	0	42
E281	211	496	0	46
E281	211	511	0	46
E281	211	141A	0	47
E281	211	11	0	50
E281	211	115	0	51
E281	211	149	0	54
E281	211	359	0	62
E281	211	328	0	67
E281	211	344	0	67
E281	211	206	0	69
E281	211	417	0	73
E281	211	Y5	0	78
E281	211	251	0	83
E281	211	352	0	88
E281	211	56	0	88
E281	211	324	0	93
E281	211	494	0	93
E281	211	432	0	94
E281	211	193	0	99
E281	211	501	0	101
E281	211	242	0	103
E281	211	444	0	103
E281	211	509	0	128
E281	211	19	0	129
E281	211	469	0	129
E281	211	460	0	134
E281	211	232	0	136
E281	211	243	0	142
E281	211	493	0	148
E281	211	357	0	158
E281	211	106	0	165



REGIONE AUTÒNOMA DE SARDIGNA
REGIONE AUTONOMA DELLA SARDEGNA
ASSESSORADU DE SA DEFENSA DE S'AMBIENTE
ASSESSORATO DELLA DIFESA DELL'AMBIENTE

Direzione generale del Corpo Forestale e di Vigilanza Ambientale
Servizio territoriale ispettorato ripartimentale di Iglesias

Codice Comune	Foglio	Mappale	Sviluppo	Superficie vincolata m²
E281	211	165	0	171
E281	211	482	0	174
E281	211	488	0	202
E281	211	127	0	207
E281	211	465	0	226
E281	211	485	0	226
E281	211	252	0	227
E281	211	341	0	229
E281	211	414	0	232
E281	211	487	0	235
E281	211	363	0	240
E281	211	481	0	242
E281	211	217	0	247
E281	211	203	0	249
E281	211	330	0	254
E281	211	229	0	263
E281	211	433	0	268
E281	211	294	0	269
E281	211	6	0	274
E281	211	347	0	280
E281	211	302	0	285
E281	211	410	0	305
E281	211	9	0	306
E281	211	477	0	343
E281	211	412	0	364
E281	211	317	0	374
E281	211	207	0	380
E281	211	228	0	387
E281	211	300	0	389
E281	211	461	0	397
E281	211	350	0	399
E281	211	282	0	407
E281	211	241	0	408
E281	211	355	0	411
E281	211	116	0	426
E281	211	139	0	447
E281	211	296	0	449
E281	211	343	0	451



REGIONE AUTÒNOMA DE SARDIGNA
REGIONE AUTONOMA DELLA SARDEGNA
ASSESSORADU DE SA DEFENSA DE S'AMBIENTE
ASSESSORATO DELLA DIFESA DELL'AMBIENTE

Direzione generale del Corpo Forestale e di Vigilanza Ambientale
Servizio territoriale ispettorato ripartimentale di Iglesias

Codice Comune	Foglio	Mappale	Sviluppo	Superficie vincolata m²
E281	211	404	0	454
E281	211	476	0	460
E281	211	290	0	480
E281	211	308	0	486
E281	211	486	0	486
E281	211	161	0	511
E281	211	353	0	520
E281	211	83	0	571
E281	211	337	0	584
E281	211	338	0	608
E281	211	348	0	624
E281	211	233	0	627
E281	211	227	0	665
E281	211	327B	0	667
E281	211	345	0	685
E281	211	301	0	701
E281	211	276	0	704
E281	211	286	0	720
E281	211	240	0	734
E281	211	334	0	762
E281	211	480	0	799
E281	211	335	0	803
E281	211	492	0	804
E281	211	381	0	858
E281	211	332	0	880
E281	211	264	0	894
E281	211	221	0	912
E281	211	327A	0	914
E281	211	325	0	923
E281	211	420	0	925
E281	211	351	0	926
E281	211	472	0	931
E281	211	430	0	943
E281	211	208	0	991
E281	211	427	0	1027
E281	211	456	0	1030
E281	211	131	0	1034
E281	211	219	0	1038



REGIONE AUTÒNOMA DE SARDIGNA
REGIONE AUTONOMA DELLA SARDEGNA
ASSESSORADU DE SA DEFENSA DE S'AMBIENTE
ASSESSORATO DELLA DIFESA DELL'AMBIENTE

Direzione generale del Corpo Forestale e di Vigilanza Ambientale
Servizio territoriale ispettorato ripartimentale di Iglesias

Codice Comune	Foglio	Mappale	Sviluppo	Superficie vincolata m²
E281	211	354	0	1047
E281	211	491	0	1051
E281	211	304	0	1059
E281	211	254	0	1065
E281	211	279	0	1086
E281	211	230	0	1135
E281	211	66	0	1171
E281	211	288	0	1187
E281	211	267	0	1203
E281	211	234	0	1208
E281	211	84	0	1254
E281	211	235	0	1261
E281	211	349	0	1305
E281	211	162	0	1316
E281	211	292	0	1321
E281	211	256	0	1403
E281	211	239	0	1406
E281	211	179	0	1475
E281	211	287	0	1488
E281	211	164	0	1539
E281	211	117	0	1634
E281	211	331	0	1777
E281	211	419	0	1809
E281	211	293	0	1858
E281	211	244	0	1890
E281	211	438	0	1928
E281	211	291	0	1969
E281	211	436	0	1977
E281	211	156A	0	2001
E281	211	231	0	2003
E281	211	202	0	2005
E281	211	72	0	2029
E281	211	435	0	2036
E281	211	71	0	2088
E281	211	340	0	2163
E281	211	68	0	2196
E281	211	425	0	2212
E281	211	220	0	2292



REGIONE AUTÒNOMA DE SARDIGNA
REGIONE AUTONOMA DELLA SARDEGNA
ASSESSORADU DE SA DEFENSA DE S'AMBIENTE
ASSESSORATO DELLA DIFESA DELL'AMBIENTE

Direzione generale del Corpo Forestale e di Vigilanza Ambientale
Servizio territoriale ispettorato ripartimentale di Iglesias


Codice Comune	Foglio	Mappale	Sviluppo	Superficie vincolata m²
E281	211	69	0	2307
E281	211	186	0	2415
E281	211	103	0	2432
E281	211	X2	0	2462
E281	211	422	0	2487
E281	211	118	0	2631
E281	211	471	0	2676
E281	211	238	0	2678
E281	211	424	0	2678
E281	211	160	0	2786
E281	211	189	0	2803
E281	211	15	0	2954
E281	211	237	0	3027
E281	211	283	0	3067
E281	211	303	0	3186
E281	211	1	0	3218
E281	211	478	0	3340
E281	211	70	0	3491
E281	211	X1	0	3494
E281	211	451	0	3496
E281	211	42	0	3705
E281	211	278	0	3841
E281	211	479	0	4020
E281	211	223	0	4082
E281	211	225	0	4082
E281	211	224	0	4107
E281	211	249	0	4178
E281	211	415	0	4193
E281	211	67	0	4305
E281	211	299	0	4349
E281	211	46	0	4547
E281	211	226	0	4591
E281	211	250	0	4668
E281	211	281	0	4673
E281	211	489	0	4723
E281	211	222	0	5044
E281	211	132	0	5164
E281	211	54	0	5244



REGIONE AUTÒNOMA DE SARDIGNA
REGIONE AUTONOMA DELLA SARDEGNA
ASSESSORADU DE SA DEFENSA DE S'AMBIENTE
ASSESSORATO DELLA DIFESA DELL'AMBIENTE

Direzione generale del Corpo Forestale e di Vigilanza Ambientale
Servizio territoriale ispettorato ripartimentale di Iglesias

Codice Comune	Foglio	Mappale	Sviluppo	Superficie vincolata m²
E281	211	148	0	5363
E281	211	75	0	5546
E281	211	263	0	5723
E281	211	297	0	5792
E281	211	318	0	5883
E281	211	506	0	6336
E281	211	462	0	6841
E281	211	14	0	7018
E281	211	126	0	7209
E281	211	246	0	7482
E281	211	121	0	7496
E281	211	147	0	7942
E281	211	111	0	7988
E281	211	79	0	8482
E281	211	362	0	8760
E281	211	18	0	9089
E281	211	413	0	9353
E281	211	114	0	9404
E281	211	77	0	9418
E281	211	453	0	9857
E281	211	508	0	9994
E281	211	51	0	10146
E281	211	387	0	10258
E281	211	396	0	10603
E281	211	175	0	10612
E281	211	76	0	10632
E281	211	397	0	10725
E281	211	395	0	10798
E281	211	81	0	11135
E281	211	102	0	11450
E281	211	88	0	11728
E281	211	99	0	12196
E281	211	91	0	12667
E281	211	59	0	13245
E281	211	41	0	13326
E281	211	105	0	13467
E281	211	55	0	14284
E281	211	190	0	14420



REGIONE AUTÒNOMA DE SARDIGNA
REGIONE AUTONOMA DELLA SARDEGNA
ASSESSORADU DE SA DEFENSA DE S'AMBIENTE
ASSESSORATO DELLA DIFESA DELL'AMBIENTE

Direzione generale del Corpo Forestale e di Vigilanza Ambientale
Servizio territoriale ispettorato ripartimentale di Iglesias

Codice Comune	Foglio	Mappale	Sviluppo	Superficie vincolata m²
E281	211	48	0	14551
E281	211	342	0	14732
E281	211	329	0	14793
E281	211	454	0	15376
E281	211	280	0	15715
E281	211	457	0	17164
E281	211	402	0	17458
E281	211	185	0	17577
E281	211	333	0	17865
E281	211	107	0	18107
E281	211	47	0	21421
E281	211	28	0	21574
E281	211	180	0	22060
E281	211	277	0	22485
E281	211	398	0	23552
E281	211	495	0	24385
E281	211	53	0	26926
E281	211	253	0	27023
E281	211	464	0	27542
E281	211	466	0	28022
E281	211	40	0	28472
E281	211	26	0	28561
E281	211	313	0	29956
E281	211	339	0	33217
E281	211	29	0	34159
E281	211	473	0	44154
E281	211	358	0	45372
E281	211	356	0	46574
E281	211	411	0	46733
E281	211	275	0	47272
E281	211	108	0	50614
E281	211	33	0	52970
E281	211	63	0	53338
E281	211	80	0	53470
E281	211	429	0	53563
E281	211	184	0	55505
E281	211	187	0	60715
E281	211	21	0	64298



REGIONE AUTÒNOMA DE SARDIGNA
REGIONE AUTONOMA DELLA SARDEGNA
ASSESSORADU DE SA DEFENSA DE S'AMBIENTE
ASSESSORATO DELLA DIFESA DELL'AMBIENTE

Direzione generale del Corpo Forestale e di Vigilanza Ambientale
Servizio territoriale ispettorato ripartimentale di Iglesias

Codice Comune	Foglio	Mappale	Sviluppo	Superficie vincolata m²
E281	211	104	0	70105
E281	211	312	0	73349
E281	211	182	0	77249
E281	211	12	0	83745
E281	211	45	0	105256
E281	211	38A	0	115160
E281	211	336	0	125734
E281	211	423	0	153467
E281	211	314	0	155221
E281	211	32	0	160857
E281	211	315	0	161180
E281	211	13	0	161438
E281	212	72	0	5
E281	212	73	0	9
E281	212	85	0	9
E281	212	112	0	18
E281	212	61	0	24
E281	212	63	0	24
E281	212	32	0	25
E281	212	75	0	25
E281	212	62	0	26
E281	212	66	0	26
E281	212	36	0	28
E281	212	80	0	40
E281	212	64	0	43
E281	212	79	0	59
E281	212	110	0	68
E281	212	86	0	69
E281	212	115	0	70
E281	212	82	0	72
E281	212	71	0	74
E281	212	76	0	90
E281	212	111	0	93
E281	212	65	0	97
E281	212	113	0	99
E281	212	35	0	108
E281	212	74	0	136
E281	212	28	0	141



REGIONE AUTÒNOMA DE SARDIGNA
REGIONE AUTONOMA DELLA SARDEGNA
ASSESSORADU DE SA DEFENSA DE S'AMBIENTE
ASSESSORATO DELLA DIFESA DELL'AMBIENTE

Direzione generale del Corpo Forestale e di Vigilanza Ambientale
Servizio territoriale ispettorato ripartimentale di Iglesias

Codice Comune	Foglio	Mappale	Sviluppo	Superficie vincolata m²
E281	212	37	0	141
E281	212	77	0	154
E281	212	81	0	154
E281	212	60	0	160
E281	212	114	0	170
E281	212	59	0	176
E281	212	87	0	176
E281	212	84	0	185
E281	212	33	0	201
E281	212	34	0	230
E281	212	70	0	230
E281	212	122	0	254
E281	212	109	0	271
E281	212	123	0	282
E281	212	119	0	323
E281	212	52	0	378
E281	212	83	0	498
E281	212	101	0	768
E281	212	108	0	797
E281	212	99	0	857
E281	212	78	0	890
E281	212	69	0	934
E281	212	14	0	1177
E281	212	94	0	1253
E281	212	97	0	1254
E281	212	93	0	2284
E281	212	51	0	2565
E281	212	44	0	2588
E281	212	53	0	2894
E281	212	11	0	3155
E281	212	120	0	3223
E281	212	47	0	3923
E281	212	54	0	4839
E281	212	7	0	5724
E281	212	90	0	6294
E281	212	18	0	7205
E281	212	56	0	7732
E281	212	27	0	8215



REGIONE AUTÒNOMA DE SARDIGNA
REGIONE AUTONOMA DELLA SARDEGNA
ASSESSORADU DE SA DEFENSA DE S'AMBIENTE
ASSESSORATO DELLA DIFESA DELL'AMBIENTE

Direzione generale del Corpo Forestale e di Vigilanza Ambientale
Servizio territoriale ispettorato ripartimentale di Iglesias

Codice Comune	Foglio	Mappale	Sviluppo	Superficie vincolata m²
E281	212	55	0	9769
E281	212	48	0	10583
E281	212	9	0	12589
E281	212	43	0	16521
E281	212	3	0	16553
E281	212	17	0	17495
E281	212	30	0	17938
E281	212	89	0	19391
E281	212	10	0	19824
E281	212	1	0	20036
E281	212	19	0	20201
E281	212	49	0	21300
E281	212	22	0	21304
E281	212	2	0	21806
E281	212	57	0	22263
E281	212	21	0	25796
E281	212	118	0	28910
E281	212	20	0	31775
E281	212	26	0	36345
E281	212	31	0	39195
E281	212	8	0	39629
E281	212	121	0	47911
E281	212	15	0	47920
E281	212	124	0	51989
E281	212	16	0	52736
E281	212	24	0	68734
E281	212	23	0	72258
E281	212	50	0	77543
E281	212	6	0	95042
E281	212	12	0	98400
E281	212	42	0	103725
E281	212	116	0	107490
E281	212	39	0	113567
E281	212	5	0	122588
E281	212	4	0	122965
E281	212	13	0	172792
E281	212	25	0	181865
E281	212	40	0	194039



REGIONE AUTÒNOMA DE SARDIGNA
REGIONE AUTONOMA DELLA SARDEGNA
ASSESSORADU DE SA DEFENSA DE S'AMBIENTE
ASSESSORATO DELLA DIFESA DELL'AMBIENTE

Direzione generale del Corpo Forestale e di Vigilanza Ambientale
Servizio territoriale ispettorato ripartimentale di Iglesias

Codice Comune	Foglio	Mappale	Sviluppo	Superficie vincolata m²
E281	212	41	0	275716
E281	212	100	0	312882
E281	212	29	0	341759
E281	212	38	0	380945
E281	212	107	0	524602
E281	213	951	0	0
E281	213	870	0	1
E281	213	927	0	1
E281	213	940	0	1
E281	213	950	0	1
E281	213	949	0	3
E281	213	926	0	5
E281	213	919	0	6
E281	213	925	0	6
E281	213	62E	0	7
E281	213	X9	0	7
E281	213	866	0	9
E281	213	937	0	13
E281	213	938	0	13
E281	213	860	0	16
E281	213	935	0	16
E281	213	962	0	16
E281	213	936	0	17
E281	213	955	0	17
E281	213	954	0	18
E281	213	964	0	18
E281	213	Y6	0	18
E281	213	36	0	19
E281	213	867	0	19
E281	213	932	0	19
E281	213	934	0	19
E281	213	246	0	20
E281	213	1	0	21
E281	213	917	0	22
E281	213	194	0	23
E281	213	861	0	25
E281	213	933	0	25
E281	213	Y2	0	25



REGIONE AUTÒNOMA DE SARDIGNA
REGIONE AUTONOMA DELLA SARDEGNA
ASSESSORADU DE SA DEFENSA DE S'AMBIENTE
ASSESSORATO DELLA DIFESA DELL'AMBIENTE

Direzione generale del Corpo Forestale e di Vigilanza Ambientale
Servizio territoriale ispettorato ripartimentale di Iglesias

Codice Comune	Foglio	Mappale	Sviluppo	Superficie vincolata m²
E281	213	960	0	28
E281	213	858	0	31
E281	213	85	0	33
E281	213	30	0	35
E281	213	939	0	36
E281	213	918	0	39
E281	213	193	0	44
E281	213	88	0	44
E281	213	51	0	48
E281	213	922	0	48
E281	213	87	0	50
E281	213	923	0	50
E281	213	617	0	51
E281	213	859	0	54
E281	213	86	0	55
E281	213	981	0	58
E281	213	961	0	59
E281	213	24	0	64
E281	213	953	0	64
E281	213	263	0	67
E281	213	40	0	67
E281	213	915	0	68
E281	213	89	0	69
E281	213	924	0	72
E281	213	65	0	50
E281	213	865	0	85
E281	213	931	0	85
E281	213	948	0	86
E281	213	91	0	88
E281	213	26	0	90
E281	213	856	0	90
E281	213	15	0	98
E281	213	92C	0	100
E281	213	857	0	102
E281	213	916	0	106
E281	213	125	0	107
E281	213	579	0	107
E281	213	868	0	107



REGIONE AUTÒNOMA DE SARDIGNA
REGIONE AUTONOMA DELLA SARDEGNA
ASSESSORADU DE SA DEFENSA DE S'AMBIENTE
ASSESSORATO DELLA DIFESA DELL'AMBIENTE

Direzione generale del Corpo Forestale e di Vigilanza Ambientale
Servizio territoriale ispettorato ripartimentale di Iglesias


Codice Comune	Foglio	Mappale	Sviluppo	Superficie vincolata m²
E281	213	267	0	109
E281	213	92D	0	111
E281	213	544	0	115
E281	213	144	0	119
E281	213	691	0	122
E281	213	43	0	124
E281	213	921	0	124
E281	213	27	0	125
E281	213	930	0	126
E281	213	92B	0	129
E281	213	122	0	132
E281	213	538	0	135
E281	213	869	0	148
E281	213	117	0	151
E281	213	83	0	152
E281	213	929	0	157
E281	213	31	0	160
E281	213	60D	0	168
E281	213	855	0	171
E281	213	578	0	175
E281	213	264	0	195
E281	213	681	0	195
E281	213	84	0	197
E281	213	947	0	201
E281	213	542	0	211
E281	213	694	0	214
E281	213	96B	0	216
E281	213	571	0	217
E281	213	32	0	218
E281	213	46	0	233
E281	213	272	0	242
E281	213	284	0	251
E281	213	928	0	253
E281	213	90	0	262
E281	213	546	0	294
E281	213	946	0	296
E281	213	864	0	317
E281	213	914	0	321



REGIONE AUTÒNOMA DE SARDIGNA
REGIONE AUTONOMA DELLA SARDEGNA
ASSESSORADU DE SA DEFENSA DE S'AMBIENTE
ASSESSORATO DELLA DIFESA DELL'AMBIENTE

Direzione generale del Corpo Forestale e di Vigilanza Ambientale
Servizio territoriale ispettorato ripartimentale di Iglesias

Codice Comune	Foglio	Mappale	Sviluppo	Superficie vincolata m²
E281	213	853	0	329
E281	213	471	0	237
E281	213	558	0	345
E281	213	243	0	363
E281	213	560	0	364
E281	213	575	0	375
E281	213	952	0	418
E281	213	944	0	449
E281	213	863	0	450
E281	213	233	0	464
E281	213	945	0	464
E281	213	475	0	466
E281	213	470	0	479
E281	213	195	0	484
E281	213	262	0	487
E281	213	943	0	492
E281	213	45	0	507
E281	213	266	0	556
E281	213	920	0	557
E281	213	2C	0	590
E281	213	942	0	615
E281	213	467	0	662
E281	213	274	0	686
E281	213	971	0	633
E281	213	62	0	782
E281	213	97	0	825
E281	213	566	0	847
E281	213	761	0	869
E281	213	797	0	336
E281	213	963	0	958
E281	213	970	0	997
E281	213	536	0	1117
E281	213	244	0	1177
E281	213	573	0	1236
E281	213	561	0	1284
E281	213	548	0	1361
E281	213	92A	0	1407
E281	213	54	0	1458



REGIONE AUTÒNOMA DE SARDIGNA
REGIONE AUTONOMA DELLA SARDEGNA
ASSESSORADU DE SA DEFENSA DE S'AMBIENTE
ASSESSORATO DELLA DIFESA DELL'AMBIENTE

Direzione generale del Corpo Forestale e di Vigilanza Ambientale
Servizio territoriale ispettorato ripartimentale di Iglesias

Codice Comune	Foglio	Mappale	Sviluppo	Superficie vincolata m²
E281	213	98	0	1488
E281	213	852	0	1550
E281	213	550	0	1574
E281	213	692	0	1677
E281	213	96A	0	1715
E281	213	480	0	1731
E281	213	95	0	1738
E281	213	2B	0	1745
E281	213	822	0	923
E281	213	479	0	1892
E281	213	541	0	2006
E281	213	244D	0	2091
E281	213	854	0	2204
E281	213	552	0	2220
E281	213	956	0	2246
E281	213	957	0	2267
E281	213	244E	0	2331
E281	213	556	0	2344
E281	213	563	0	2496
E281	213	547	0	2510
E281	213	533	0	2692
E281	213	562	0	2774
E281	213	531	0	2781
E281	213	577	0	2973
E281	213	55	0	3124
E281	213	273	0	3201
E281	213	59	0	3397
E281	213	572	0	3473
E281	213	551	0	3899
E281	213	56	0	4165
E281	213	82	0	4262
E281	213	555	0	4552
E281	213	13	0	4934
E281	213	57	0	4972
E281	213	554	0	5049
E281	213	540	0	5195
E281	213	534	0	5451
E281	213	94	0	5672



REGIONE AUTÒNOMA DE SARDIGNA
REGIONE AUTONOMA DELLA SARDEGNA
ASSESSORADU DE SA DEFENSA DE S'AMBIENTE
ASSESSORATO DELLA DIFESA DELL'AMBIENTE

Direzione generale del Corpo Forestale e di Vigilanza Ambientale
Servizio territoriale ispettorato ripartimentale di Iglesias

Codice Comune	Foglio	Mappale	Sviluppo	Superficie vincolata m²
E281	213	49	0	6171
E281	213	530	0	6205
E281	213	313	0	1083
E281	213	230	0	6918
E281	213	564	0	3718
E281	213	762	0	10202
E281	213	559	0	10580
E281	213	53	0	10597
E281	213	969	0	10829
E281	213	570	0	14189
E281	213	693	0	14249
E281	213	52	0	8048
E281	213	543	0	14670
E281	213	2A	0	14677
E281	213	44	0	16976
E281	213	7	0	18041
E281	213	980	0	19605
E281	213	455	0	20878
E281	213	93	0	20927
E281	213	456	0	22045
E281	213	545	0	27894
E281	213	242	0	30440
E281	213	9	0	31797
E281	213	576	0	32490
E281	213	689	0	35844
E281	213	204B	0	49654
E281	213	25	0	50509
E281	213	6	0	51813
E281	213	454B	0	52401
E281	213	549	0	53886
E281	213	553	0	57457
E281	213	557	0	68673
E281	213	721	0	73027
E281	213	850	0	73226
E281	213	535	0	75215
E281	213	539	0	83720
E281	213	5	0	84563
E281	213	723	0	84571



REGIONE AUTÒNOMA DE SARDIGNA
REGIONE AUTONOMA DELLA SARDEGNA
ASSESSORADU DE SA DEFENSA DE S'AMBIENTE
ASSESSORATO DELLA DIFESA DELL'AMBIENTE

Direzione generale del Corpo Forestale e di Vigilanza Ambientale
Servizio territoriale ispettorato ripartimentale di Iglesias

Codice Comune	Foglio	Mappale	Sviluppo	Superficie vincolata m²
E281	213	739	0	4915
E281	213	537	0	120253
E281	213	454	0	124451
E281	213	50	0	131650
E281	213	719	0	164800
E281	213	722	0	220804
E281	213	23	0	242584
E281	213	720	0	264893
E281	213	76	0	271536
E281	214	600	0	1
E281	214	610	0	1
E281	214	611	0	1
E281	214	1649	0	2
E281	214	1228	0	3
E281	214	1665	0	3
E281	214	1674	0	3
E281	214	1421	0	3
E281	214	1313	0	6
E281	214	X02	0	6
E281	214	X2	0	6
E281	214	1664	0	7
E281	214	599	0	8
E281	214	1231	0	10
E281	214	641	0	10
E281	214	X14	0	10
E281	214	218	0	11
E281	214	609	0	11
E281	214	1396	0	13
E281	214	505	0	13
E281	214	598	0	14
E281	214	671	0	15
E281	214	684	0	16
E281	214	418	0	17
E281	214	655	0	17
E281	214	967	0	17
E281	214	X04	0	17
E281	214	102	0	18
E281	214	1637	0	19



REGIONE AUTÒNOMA DE SARDIGNA
REGIONE AUTONOMA DELLA SARDEGNA
ASSESSORADU DE SA DEFENSA DE S'AMBIENTE
ASSESSORATO DELLA DIFESA DELL'AMBIENTE

Direzione generale del Corpo Forestale e di Vigilanza Ambientale
Servizio territoriale ispettorato ripartimentale di Iglesias

Codice Comune	Foglio	Mappale	Sviluppo	Superficie vincolata m²
E281	214	1684	0	19
E281	214	421	0	19
E281	214	658	0	19
E281	214	68	0	19
E281	214	685	0	19
E281	214	871	0	19
E281	214	978	0	19
E281	214	111	0	20
E281	214	656	0	20
E281	214	1395	0	10
E281	214	422	0	21
E281	214	608	0	21
E281	214	591	0	22
E281	214	657	0	22
E281	214	48	0	23
E281	214	590	0	25
E281	214	984	0	26
E281	214	1008	0	27
E281	214	1683	0	28
E281	214	592	0	28
E281	214	665	0	28
E281	214	17	0	30
E281	214	509	0	30
E281	214	X05	0	30
E281	214	646	0	31
E281	214	1283	0	33
E281	214	1666	0	33
E281	214	589	0	33
E281	214	869	0	34
E281	214	678	0	35
E281	214	494	0	37
E281	214	489	0	38
E281	214	910	0	38
E281	214	X01	0	38
E281	214	1002	0	39
E281	214	292	0	39
E281	214	605	0	42
E281	214	603	0	45



REGIONE AUTÒNOMA DE SARDIGNA
REGIONE AUTONOMA DELLA SARDEGNA
ASSESSORADU DE SA DEFENSA DE S'AMBIENTE
ASSESSORATO DELLA DIFESA DELL'AMBIENTE

Direzione generale del Corpo Forestale e di Vigilanza Ambientale
Servizio territoriale ispettorato ripartimentale di Iglesias

Codice Comune	Foglio	Mappale	Sviluppo	Superficie vincolata m²
E281	214	409	0	48
E281	214	245	0	49
E281	214	167	0	50
E281	214	232	0	52
E281	214	412	0	52
E281	214	495	0	52
E281	214	654	0	53
E281	214	595	0	54
E281	214	612	0	54
E281	214	1310	0	58
E281	214	606	0	59
E281	214	1422	0	59
E281	214	135	0	62
E281	214	1420	0	65
E281	214	973	0	67
E281	214	43	0	68
E281	214	508	0	69
E281	214	410	0	70
E281	214	198	0	75
E281	214	229	0	76
E281	214	576	0	76
E281	214	200	0	77
E281	214	201	0	78
E281	214	1183	0	80
E281	214	219	0	81
E281	214	61	0	82
E281	214	1192	0	83
E281	214	1307	0	58
E281	214	1679	0	88
E281	214	183	0	88
E281	214	56	0	88
E281	214	419	0	90
E281	214	1723	0	91
E281	214	289	0	91
E281	214	293	0	91
E281	214	218A	0	92
E281	214	677	0	92
E281	214	980	0	94



REGIONE AUTÒNOMA DE SARDIGNA
REGIONE AUTONOMA DELLA SARDEGNA
ASSESSORADU DE SA DEFENSA DE S'AMBIENTE
ASSESSORATO DELLA DIFESA DELL'AMBIENTE

Direzione generale del Corpo Forestale e di Vigilanza Ambientale
Servizio territoriale ispettorato ripartimentale di Iglesias

Codice Comune	Foglio	Mappale	Sviluppo	Superficie vincolata m²
E281	214	197	0	98
E281	214	1186	0	99
E281	214	493	0	100
E281	214	506	0	102
E281	214	604	0	103
E281	214	408	0	104
E281	214	182	0	110
E281	214	676	0	110
E281	214	180	0	111
E281	214	673	0	116
E281	214	682	0	117
E281	214	643	0	118
E281	214	602	0	119
E281	214	966	0	119
E281	214	112	0	120
E281	214	184	0	120
E281	214	1018	0	121
E281	214	488	0	122
E281	214	674	0	122
E281	214	145	0	125
E281	214	1646	0	125
E281	214	231	0	126
E281	214	345	0	128
E281	214	X15	0	129
E281	214	675	0	130
E281	214	1311	0	64
E281	214	504	0	139
E281	214	1125	0	142
E281	214	233	0	145
E281	214	179	0	149
E281	214	1004	0	157
E281	214	815	0	157
E281	214	759	0	158
E281	214	188	0	159
E281	214	596	0	159
E281	214	340	0	161
E281	214	1634	0	163
E281	214	69	0	168



REGIONE AUTÒNOMA DE SARDIGNA
REGIONE AUTONOMA DELLA SARDEGNA
ASSESSORADU DE SA DEFENSA DE S'AMBIENTE
ASSESSORATO DELLA DIFESA DELL'AMBIENTE

Direzione generale del Corpo Forestale e di Vigilanza Ambientale
Servizio territoriale ispettorato ripartimentale di Iglesias


Codice Comune	Foglio	Mappale	Sviluppo	Superficie vincolata m²
E281	214	171	0	169
E281	214	839	0	169
E281	214	911	0	169
E281	214	125	0	170
E281	214	413	0	173
E281	214	142	0	176
E281	214	291	0	176
E281	214	178	0	180
E281	214	1190	0	182
E281	214	415	0	183
E281	214	186	0	186
E281	214	969	0	186
E281	214	196	0	187
E281	214	694	0	187
E281	214	853	0	191
E281	214	417	0	192
E281	214	172	0	197
E281	214	185	0	197
E281	214	597	0	202
E281	214	828	0	206
E281	214	199	0	207
E281	214	867	0	211
E281	214	187	0	212
E281	214	407	0	215
E281	214	672	0	221
E281	214	628	0	228
E281	214	195	0	232
E281	214	1677	0	234
E281	214	644	0	242
E281	214	1507	0	244
E281	214	679	0	244
E281	214	844	0	257
E281	214	217	0	260
E281	214	831	0	265
E281	214	416	0	268
E281	214	972	0	269
E281	214	A	0	272
E281	214	6L	0	274



REGIONE AUTÒNOMA DE SARDIGNA
REGIONE AUTONOMA DELLA SARDEGNA
ASSESSORADU DE SA DEFENSA DE S'AMBIENTE
ASSESSORATO DELLA DIFESA DELL'AMBIENTE

Direzione generale del Corpo Forestale e di Vigilanza Ambientale
Servizio territoriale ispettorato ripartimentale di Iglesias

Codice Comune	Foglio	Mappale	Sviluppo	Superficie vincolata m²
E281	214	642	0	281
E281	214	837	0	282
E281	214	442	0	284
E281	214	6	0	286
E281	214	652	0	287
E281	214	177	0	288
E281	214	630	0	289
E281	214	852	0	293
E281	214	106	0	309
E281	214	X06	0	314
E281	214	982	0	317
E281	214	194	0	318
E281	214	1456	0	343
E281	214	974	0	345
E281	214	151	0	353
E281	214	118	0	356
E281	214	1176	0	360
E281	214	1025	0	361
E281	214	659	0	365
E281	214	1006	0	371
E281	214	1224	0	376
E281	214	691	0	393
E281	214	1189	0	394
E281	214	1026	0	406
E281	214	1419	0	406
E281	214	1182	0	410
E281	214	1179D	0	412
E281	214	687	0	416
E281	214	866	0	416
E281	214	399	0	419
E281	214	663	0	421
E281	214	868	0	430
E281	214	807	0	435
E281	214	662	0	440
E281	214	851	0	443
E281	214	52	0	446
E281	214	845	0	447
E281	214	1003	0	449



REGIONE AUTÒNOMA DE SARDIGNA
REGIONE AUTONOMA DELLA SARDEGNA
ASSESSORADU DE SA DEFENSA DE S'AMBIENTE
ASSESSORATO DELLA DIFESA DELL'AMBIENTE

Direzione generale del Corpo Forestale e di Vigilanza Ambientale
Servizio territoriale ispettorato ripartimentale di Iglesias

Codice Comune	Foglio	Mappale	Sviluppo	Superficie vincolata m²
E281	214	627	0	455
E281	214	661	0	493
E281	214	1425	0	496
E281	214	1727	0	510
E281	214	666	0	515
E281	214	806	0	537
E281	214	76	0	540
E281	214	425	0	543
E281	214	650	0	543
E281	214	686	0	553
E281	214	902	0	554
E281	214	801	0	572
E281	214	5	0	610
E281	214	990	0	614
E281	214	424	0	657
E281	214	688	0	661
E281	214	668	0	662
E281	214	823	0	670
E281	214	1178	0	744
E281	214	818	0	750
E281	214	1669	0	763
E281	214	1455	0	778
E281	214	689	0	798
E281	214	91	0	804
E281	214	3333	0	823
E281	214	645	0	835
E281	214	825	0	842
E281	214	648	0	885
E281	214	958	0	900
E281	214	670	0	903
E281	214	690	0	906
E281	214	803	0	923
E281	214	836	0	929
E281	214	90	0	930
E281	214	1717	0	957
E281	214	116	0	970
E281	214	669	0	1014
E281	214	1179C	0	1030



REGIONE AUTÒNOMA DE SARDIGNA
REGIONE AUTONOMA DELLA SARDEGNA
ASSESSORADU DE SA DEFENSA DE S'AMBIENTE
ASSESSORATO DELLA DIFESA DELL'AMBIENTE

Direzione generale del Corpo Forestale e di Vigilanza Ambientale
Servizio territoriale ispettorato ripartimentale di Iglesias

Codice Comune	Foglio	Mappale	Sviluppo	Superficie vincolata m²
E281	214	282	0	1049
E281	214	99	0	1059
E281	214	957	0	1065
E281	214	89	0	1077
E281	214	78	0	1080
E281	214	649	0	1104
E281	214	865	0	1104
E281	214	647	0	1141
E281	214	858	0	1158
E281	214	970	0	1163
E281	214	1668	0	1171
E281	214	1185	0	1216
E281	214	811	0	1232
E281	214	840	0	1248
E281	214	824	0	1256
E281	214	820	0	1258
E281	214	617	0	1296
E281	214	1453	0	1299
E281	214	88	0	1311
E281	214	817	0	1389
E281	214	1191	0	1512
E281	214	587	0	1575
E281	214	1009	0	1583
E281	214	281	0	1624
E281	214	1175	0	1667
E281	214	1584	0	1669
E281	214	833	0	1725
E281	214	1180	0	1740
E281	214	1452	0	1752
E281	214	86	0	1765
E281	214	816	0	1808
E281	214	1680	0	1826
E281	214	639	0	1928
E281	214	622	0	2000
E281	214	573	0	2002
E281	214	7	0	2058
E281	214	805	0	2077
E281	214	1716	0	2099



REGIONE AUTÒNOMA DE SARDIGNA
REGIONE AUTONOMA DELLA SARDEGNA
ASSESSORADU DE SA DEFENSA DE S'AMBIENTE
ASSESSORATO DELLA DIFESA DELL'AMBIENTE

Direzione generale del Corpo Forestale e di Vigilanza Ambientale
Servizio territoriale ispettorato ripartimentale di Iglesias

Codice Comune	Foglio	Mappale	Sviluppo	Superficie vincolata m²
E281	214	981	0	2151
E281	214	809	0	2170
E281	214	131	0	2200
E281	214	572	0	2215
E281	214	X6	0	2245
E281	214	38	0	2283
E281	214	133	0	2374
E281	214	634	0	2415
E281	214	952	0	2451
E281	214	950	0	2535
E281	214	1188	0	2652
E281	214	35	0	2768
E281	214	822	0	2802
E281	214	12	0	2811
E281	214	395	0	2847
E281	214	830	0	2975
E281	214	983	0	3022
E281	214	338	0	3126
E281	214	827	0	3128
E281	214	71	0	3155
E281	214	134	0	3248
E281	214	621	0	3255
E281	214	631	0	3279
E281	214	247	0	3368
E281	214	1174	0	3433
E281	214	1454	0	3472
E281	214	246	0	3672
E281	214	85	0	3817
E281	214	623	0	3840
E281	214	81	0	3843
E281	214	396	0	3851
E281	214	98	0	3888
E281	214	1053	0	3962
E281	214	94	0	3972
E281	214	74	0	4081
E281	214	87	0	4087
E281	214	1586	0	4456
E281	214	339	0	4591



REGIONE AUTÒNOMA DE SARDIGNA
REGIONE AUTONOMA DELLA SARDEGNA
ASSESSORADU DE SA DEFENSA DE S'AMBIENTE
ASSESSORATO DELLA DIFESA DELL'AMBIENTE

Direzione generale del Corpo Forestale e di Vigilanza Ambientale
Servizio territoriale ispettorato ripartimentale di Iglesias

Codice Comune	Foglio	Mappale	Sviluppo	Superficie vincolata m²
E281	214	398	0	4660
E281	214	104	0	4707
E281	214	624	0	4745
E281	214	620	0	4908
E281	214	96	0	5180
E281	214	337	0	5201
E281	214	4	0	5263
E281	214	1181	0	5270
E281	214	9	0	5288
E281	214	626	0	5302
E281	214	834	0	5312
E281	214	625	0	5454
E281	214	574	0	5786
E281	214	633	0	5819
E281	214	629	0	5904
E281	214	221	0	5906
E281	214	1	0	6033
E281	214	84	0	6109
E281	214	476	0	3827
E281	214	636	0	6265
E281	214	971	0	6300
E281	214	619	0	6346
E281	214	170	0	6409
E281	214	93	0	6790
E281	214	162	0	6907
E281	214	113	0	6940
E281	214	829	0	7098
E281	214	814	0	7141
E281	214	8	0	7226
E281	214	2	0	7331
E281	214	618	0	7660
E281	214	150	0	7777
E281	214	150	0	7777
E281	214	444	0	7778
E281	214	97	0	7813
E281	214	651	0	7824
E281	214	638	0	7913
E281	214	989	0	7962



REGIONE AUTÒNOMA DE SARDIGNA
REGIONE AUTONOMA DELLA SARDEGNA
ASSESSORADU DE SA DEFENSA DE S'AMBIENTE
ASSESSORATO DELLA DIFESA DELL'AMBIENTE

Direzione generale del Corpo Forestale e di Vigilanza Ambientale
Servizio territoriale ispettorato ripartimentale di Iglesias

Codice Comune	Foglio	Mappale	Sviluppo	Superficie vincolata m²
E281	214	842	0	8241
E281	214	821	0	8252
E281	214	143	0	8296
E281	214	826	0	8330
E281	214	1585	0	8414
E281	214	160	0	8803
E281	214	1173	0	8940
E281	214	100	0	9142
E281	214	92	0	9226
E281	214	120	0	9512
E281	214	139	0	9707
E281	214	1007	0	9907
E281	214	808	0	9954
E281	214	987	0	10049
E281	214	1017	0	10187
E281	214	1184	0	10273
E281	214	975	0	10354
E281	214	154	0	2867
E281	214	832	0	10466
E281	214	57	0	10475
E281	214	985	0	10566
E281	214	843	0	10583
E281	214	41	0	10778
E281	214	397	0	10825
E281	214	861	0	10868
E281	214	819	0	11243
E281	214	1005	0	11297
E281	214	15	0	11445
E281	214	1675	0	11637
E281	214	107	0	11756
E281	214	129	0	11896
E281	214	136	0	12085
E281	214	75	0	12107
E281	214	50	0	12119
E281	214	1417	0	12442
E281	214	1418	0	12607
E281	214	138	0	12718
E281	214	635	0	12743



REGIONE AUTÒNOMA DE SARDIGNA
REGIONE AUTONOMA DELLA SARDEGNA
ASSESSORADU DE SA DEFENSA DE S'AMBIENTE
ASSESSORATO DELLA DIFESA DELL'AMBIENTE

Direzione generale del Corpo Forestale e di Vigilanza Ambientale
Servizio territoriale ispettorato ripartimentale di Iglesias

Codice Comune	Foglio	Mappale	Sviluppo	Superficie vincolata m²
E281	214	394	0	12793
E281	214	137	0	13039
E281	214	79	0	13593
E281	214	64	0	13602
E281	214	42	0	13895
E281	214	994	0	14617
E281	214	72	0	14694
E281	214	36	0	14842
E281	214	124	0	14988
E281	214	149	0	15001
E281	214	800	0	15412
E281	214	101	0	15529
E281	214	1052	0	15848
E281	214	991	0	16003
E281	214	1726	0	16854
E281	214	73	0	16914
E281	214	144	0	18097
E281	214	1179	0	18591
E281	214	1506	0	19243
E281	214	637	0	20610
E281	214	146	0	22108
E281	214	1187	0	22841
E281	214	804	0	22873
E281	214	147	0	25884
E281	214	835	0	26494
E281	214	132	0	26952
E281	214	130	0	27601
E281	214	1661	0	28451
E281	214	141	0	28733
E281	214	123	0	32679
E281	214	901	0	35218
E281	214	3	0	36358
E281	214	632	0	38666
E281	214	631A	0	39030
E281	214	148	0	40402
E281	214	400	0	44758
E281	214	121	0	65163
E281	214	11	0	69990



REGIONE AUTÒNOMA DE SARDIGNA
REGIONE AUTONOMA DELLA SARDEGNA
ASSESSORADU DE SA DEFENSA DE S'AMBIENTE
ASSESSORATO DELLA DIFESA DELL'AMBIENTE

Direzione generale del Corpo Forestale e di Vigilanza Ambientale
Servizio territoriale ispettorato ripartimentale di Iglesias


Codice Comune	Foglio	Mappale	Sviluppo	Superficie vincolata m²
E281	214	140	0	72316
E281	214	838	0	72877
E281	214	1667	0	79786
E281	214	83	0	84910
E281	214	841	0	102378
E281	214	468	0	113071
E281	214	122	0	208359
E281	215	826	0	0
E281	215	827	0	1
E281	215	828	0	1
E281	215	846	0	1
E281	215	860	0	1
E281	215	874	0	1
E281	215	829	0	2
E281	215	859	0	2
E281	215	929	0	3
E281	215	885	0	4
E281	215	862	0	5
E281	215	871	0	5
E281	215	809	0	10
E281	215	842	0	10
E281	215	839	0	12
E281	215	837	0	13
E281	215	819	0	14
E281	215	833	0	14
E281	215	873	0	16
E281	215	878	0	17
E281	215	813	0	18
E281	215	4	0	19
E281	215	838	0	19
E281	215	867	0	19
E281	215	872	0	19
E281	215	877	0	20
E281	215	884	0	20
E281	215	694	0	21
E281	215	808	0	22
E281	215	876	0	27
E281	215	852	0	28



REGIONE AUTÒNOMA DE SARDIGNA
REGIONE AUTONOMA DELLA SARDEGNA
ASSESSORADU DE SA DEFENSA DE S'AMBIENTE
ASSESSORATO DELLA DIFESA DELL'AMBIENTE

Direzione generale del Corpo Forestale e di Vigilanza Ambientale
Servizio territoriale ispettorato ripartimentale di Iglesias

Codice Comune	Foglio	Mappale	Sviluppo	Superficie vincolata m²
E281	215	603	0	32
E281	215	915	0	35
E281	215	917	0	39
E281	215	220	0	40
E281	215	840	0	41
E281	215	807	0	42
E281	215	882	0	42
E281	215	881	0	43
E281	215	883	0	45
E281	215	822	0	47
E281	215	845	0	48
E281	215	834	0	50
E281	215	858	0	50
E281	215	212	0	51
E281	215	926	0	52
E281	215	841	0	53
E281	215	831	0	54
E281	215	861	0	55
E281	215	102B	0	56
E281	215	832	0	57
E281	215	888	0	59
E281	215	866	0	63
E281	215	205	0	64
E281	215	875	0	66
E281	215	247	0	78
E281	215	207	0	79
E281	215	248	0	79
E281	215	865	0	79
E281	215	648	0	86
E281	215	869	0	89
E281	215	836	0	91
E281	215	889	0	100
E281	215	870	0	103
E281	215	605	0	108
E281	215	696	0	109
E281	215	931	0	119
E281	215	911	0	124
E281	215	697	0	127



REGIONE AUTÒNOMA DE SARDIGNA
REGIONE AUTONOMA DELLA SARDEGNA
ASSESSORADU DE SA DEFENSA DE S'AMBIENTE
ASSESSORATO DELLA DIFESA DELL'AMBIENTE

Direzione generale del Corpo Forestale e di Vigilanza Ambientale
Servizio territoriale ispettorato ripartimentale di Iglesias

Codice Comune	Foglio	Mappale	Sviluppo	Superficie vincolata m²
E281	215	9	0	140
E281	215	864	0	180
E281	215	579	0	186
E281	215	6	0	189
E281	215	680	0	190
E281	215	678	0	195
E281	215	928	0	199
E281	215	211	0	200
E281	215	631	0	214
E281	215	209	0	215
E281	215	825	0	221
E281	215	691	0	247
E281	215	848	0	254
E281	215	679	0	258
E281	215	914	0	260
E281	215	206	0	272
E281	215	835	0	292
E281	215	598	0	296
E281	215	653	0	304
E281	215	600	0	317
E281	215	857	0	317
E281	215	599	0	341
E281	215	607	0	347
E281	215	3	0	355
E281	215	851	0	355
E281	215	221	0	379
E281	215	916	0	383
E281	215	646	0	415
E281	215	823	0	418
E281	215	609	0	440
E281	215	849	0	482
E281	215	830	0	493
E281	215	927	0	537
E281	215	49	0	540
E281	215	20	0	541
E281	215	925	0	549
E281	215	689	0	556
E281	215	203	0	612



REGIONE AUTÒNOMA DE SARDIGNA
REGIONE AUTONOMA DELLA SARDEGNA
ASSESSORADU DE SA DEFENSA DE S'AMBIENTE
ASSESSORATO DELLA DIFESA DELL'AMBIENTE

Direzione generale del Corpo Forestale e di Vigilanza Ambientale
Servizio territoriale ispettorato ripartimentale di Iglesias

Codice Comune	Foglio	Mappale	Sviluppo	Superficie vincolata m²
E281	215	99	0	540
E281	215	684	0	625
E281	215	880	0	698
E281	215	844	0	713
E281	215	850	0	736
E281	215	853	0	832
E281	215	292	0	1048
E281	215	602	0	1051
E281	215	868	0	1108
E281	215	806	0	1146
E281	215	606	0	1243
E281	215	253	0	1544
E281	215	820	0	2301
E281	215	577	0	2453
E281	215	843	0	2525
E281	215	578	0	2549
E281	215	612	0	2863
E281	215	575	0	3025
E281	215	576	0	3025
E281	215	102A	0	377
E281	215	608	0	3226
E281	215	580	0	3352
E281	215	97	0	3447
E281	215	574	0	3489
E281	215	690	0	3959
E281	215	326	0	4341
E281	215	887	0	4937
E281	215	818	0	4985
E281	215	588	0	5510
E281	215	586	0	5515
E281	215	610	0	5711
E281	215	589	0	5752
E281	215	590	0	6031
E281	215	863	0	6079
E281	215	591	0	6537
E281	215	595	0	6566
E281	215	594	0	6592
E281	215	593	0	6618



REGIONE AUTÒNOMA DE SARDIGNA
REGIONE AUTONOMA DELLA SARDEGNA
ASSESSORADU DE SA DEFENSA DE S'AMBIENTE
ASSESSORATO DELLA DIFESA DELL'AMBIENTE

Direzione generale del Corpo Forestale e di Vigilanza Ambientale
Servizio territoriale ispettorato ripartimentale di Iglesias

Codice Comune	Foglio	Mappale	Sviluppo	Superficie vincolata m²
E281	215	601	0	6625
E281	215	596	0	6632
E281	215	592	0	6645
E281	215	604	0	6967
E281	215	582	0	7313
E281	215	10	0	7405
E281	215	585	0	7967
E281	215	584	0	8021
E281	215	18	0	8319
E281	215	583	0	8384
E281	215	581	0	8485
E281	215	597	0	8563
E281	215	587	0	9266
E281	215	8	0	9991
E281	215	643	0	10919
E281	215	291	0	11680
E281	215	345	0	5506
E281	215	69	0	14928
E281	215	688	0	15655
E281	215	91	0	16620
E281	215	73	0	17094
E281	215	886	0	18531
E281	215	7	0	24811
E281	215	17	0	25741
E281	215	19	0	28166
E281	215	910	0	31205
E281	215	622	0	41045
E281	215	568	0	45581
E281	215	642	0	46073
E281	215	569	0	72494
E281	215	570	0	75217
E281	215	325	0	76451
E281	215	621	0	93195
E281	215	567	0	149079
E281	216	99	0	12
E281	216	17	0	23
E281	216	56	0	26
E281	216	298	0	28



REGIONE AUTÒNOMA DE SARDIGNA
REGIONE AUTONOMA DELLA SARDEGNA
ASSESSORADU DE SA DEFENSA DE S'AMBIENTE
ASSESSORATO DELLA DIFESA DELL'AMBIENTE

Direzione generale del Corpo Forestale e di Vigilanza Ambientale
Servizio territoriale ispettorato ripartimentale di Iglesias

Codice Comune	Foglio	Mappale	Sviluppo	Superficie vincolata m²
E281	216	97	0	41
E281	216	67	0	42
E281	216	93	0	44
E281	216	42	0	45
E281	216	65	0	45
E281	216	47	0	52
E281	216	40	0	65
E281	216	68	0	88
E281	216	20	0	92
E281	216	249	0	95
E281	216	23	0	101
E281	216	66	0	102
E281	216	253	0	126
E281	216	9	0	148
E281	216	46	0	153
E281	216	4	0	171
E281	216	252	0	199
E281	216	293	0	324
E281	216	48	0	327
E281	216	103	0	355
E281	216	107	0	386
E281	216	129	0	425
E281	216	105	0	451
E281	216	11	0	506
E281	216	122	0	516
E281	216	96	0	523
E281	216	24	0	551
E281	216	111	0	594
E281	216	101	0	741
E281	216	309	0	754
E281	216	254	0	795
E281	216	319	0	819
E281	216	112	0	838
E281	216	13	0	1040
E281	216	98	0	1084
E281	216	110	0	1094
E281	216	69	0	1123
E281	216	8	0	1125



REGIONE AUTÒNOMA DE SARDIGNA
REGIONE AUTONOMA DELLA SARDEGNA
ASSESSORADU DE SA DEFENSA DE S'AMBIENTE
ASSESSORATO DELLA DIFESA DELL'AMBIENTE

Direzione generale del Corpo Forestale e di Vigilanza Ambientale
Servizio territoriale ispettorato ripartimentale di Iglesias

Codice Comune	Foglio	Mappale	Sviluppo	Superficie vincolata m²
E281	216	102	0	1157
E281	216	100	0	1219
E281	216	119	0	1395
E281	216	123	0	1638
E281	216	18	0	1657
E281	216	130	0	1797
E281	216	10	0	2100
E281	216	104	0	2262
E281	216	50	0	2516
E281	216	127	0	772
E281	216	64	0	3648
E281	216	126	0	3908
E281	216	106	0	4094
E281	216	118	0	4310
E281	216	157	0	4795
E281	216	257	A	2918
E281	216	54A	0	11597
E281	216	53	0	12568
E281	216	140	0	14252
E281	216	294	0	15489
E281	216	296	0	24319
E281	216	251B	0	28520
E281	216	295	0	29045
E281	216	49G	0	29602
E281	216	131	0	31348
E281	216	307	0	35108
E281	216	251	0	35979
E281	216	62	0	37216
E281	216	132	0	39773
E281	216	49H	0	15353
E281	216	92	0	55271
E281	216	297	0	56594
E281	216	54B	0	67998
E281	216	60E	0	75523
E281	216	49F	0	101865
E281	216	43	0	103152
E281	216	139	0	131643
E281	216	306	0	142810



REGIONE AUTÒNOMA DE SARDIGNA
REGIONE AUTONOMA DELLA SARDEGNA
ASSESSORADU DE SA DEFENSA DE S'AMBIENTE
ASSESSORATO DELLA DIFESA DELL'AMBIENTE

Direzione generale del Corpo Forestale e di Vigilanza Ambientale
Servizio territoriale ispettorato ripartimentale di Iglesias

Codice Comune	Foglio	Mappale	Sviluppo	Superficie vincolata m²
E281	216	94	0	155851
E281	216	137	0	198888
E281	216	44	0	208065
E281	216	49L	0	209062
E281	216	90	0	226389
E281	216	136	0	230170
E281	216	49D	0	287267
E281	216	135	0	570445
E281	216	138	0	883618
E281	217	39	0	8
E281	217	69	0	14
E281	217	8	0	16
E281	217	20	0	17
E281	217	68	0	18
E281	217	36	0	21
E281	217	67	0	21
E281	217	22	0	23
E281	217	23	0	25
E281	217	211	0	29
E281	217	30	0	45
E281	217	4	0	45
E281	217	208	0	46
E281	217	21	0	48
E281	217	19	0	49
E281	217	18	0	55
E281	217	7	0	58
E281	217	16	0	59
E281	217	15	0	69
E281	217	103	0	88
E281	217	89	0	103
E281	217	2	0	104
E281	217	45	0	105
E281	217	120	0	112
E281	217	51	0	128
E281	217	31	0	157
E281	217	17	0	169
E281	217	70	0	181
E281	217	86	0	197



REGIONE AUTÒNOMA DE SARDIGNA
REGIONE AUTONOMA DELLA SARDEGNA
ASSESSORADU DE SA DEFENSA DE S'AMBIENTE
ASSESSORATO DELLA DIFESA DELL'AMBIENTE

Direzione generale del Corpo Forestale e di Vigilanza Ambientale
Servizio territoriale ispettorato ripartimentale di Iglesias

Codice Comune	Foglio	Mappale	Sviluppo	Superficie vincolata m²
E281	217	135	0	221
E281	217	209	0	234
E281	217	212	0	237
E281	217	148	0	277
E281	217	111	0	289
E281	217	136	0	306
E281	217	203	0	353
E281	217	204	0	369
E281	217	154	0	380
E281	217	131	0	412
E281	217	134	0	428
E281	217	72	0	501
E281	217	172	0	507
E281	217	64	0	525
E281	217	195	0	682
E281	217	101D	0	704
E281	217	100	0	718
E281	217	146	0	760
E281	217	124	0	826
E281	217	145	0	834
E281	217	167	0	848
E281	217	129	0	865
E281	217	173	0	975
E281	217	92	0	975
E281	217	25	0	1082
E281	217	108	0	1140
E281	217	101B	0	1167
E281	217	150	0	1244
E281	217	81	0	1329
E281	217	87	0	1367
E281	217	138	0	1486
E281	217	142	0	1515
E281	217	140	0	1637
E281	217	28	0	1639
E281	217	88	0	1659
E281	217	62	0	1810
E281	217	49	0	1830
E281	217	12	0	1935



REGIONE AUTÒNOMA DE SARDIGNA
REGIONE AUTONOMA DELLA SARDEGNA
ASSESSORADU DE SA DEFENSA DE S'AMBIENTE
ASSESSORATO DELLA DIFESA DELL'AMBIENTE

Direzione generale del Corpo Forestale e di Vigilanza Ambientale
Servizio territoriale ispettorato ripartimentale di Iglesias

Codice Comune	Foglio	Mappale	Sviluppo	Superficie vincolata m²
E281	217	170	0	2186
E281	217	X4	0	2268
E281	217	84	0	2491
E281	217	14	0	2726
E281	217	85	0	2727
E281	217	110	0	3221
E281	217	99	0	3296
E281	217	63	0	3428
E281	217	171	0	3958
E281	217	182	0	3990
E281	217	65	0	4072
E281	217	210	0	4371
E281	217	104	0	4853
E281	217	97	0	5611
E281	217	139	0	5660
E281	217	169	0	5719
E281	217	106	0	6585
E281	217	107	0	7011
E281	217	133	0	7310
E281	217	132	0	7418
E281	217	98	0	8693
E281	217	94	0	9141
E281	217	151	0	10146
E281	217	144	0	10156
E281	217	105	0	10240
E281	217	181	0	10484
E281	217	157	0	10556
E281	217	29	0	10640
E281	217	118	0	10890
E281	217	58	0	11090
E281	217	83	0	11279
E281	217	213	0	11595
E281	217	X5	0	11834
E281	217	96	0	12223
E281	217	147	0	12361
E281	217	95	0	12522
E281	217	196	0	12639
E281	217	76	0	12723



REGIONE AUTÒNOMA DE SARDIGNA
REGIONE AUTONOMA DELLA SARDEGNA
ASSESSORADU DE SA DEFENSA DE S'AMBIENTE
ASSESSORATO DELLA DIFESA DELL'AMBIENTE

Direzione generale del Corpo Forestale e di Vigilanza Ambientale
Servizio territoriale ispettorato ripartimentale di Iglesias

Codice Comune	Foglio	Mappale	Sviluppo	Superficie vincolata m²
E281	217	1	0	12836
E281	217	66	0	13050
E281	217	152	0	13568
E281	217	202	0	13755
E281	217	114	0	13864
E281	217	149	0	15272
E281	217	93	0	16314
E281	217	101C	0	16852
E281	217	206	0	18377
E281	217	156	0	19224
E281	217	80	0	19326
E281	217	115	0	20374
E281	217	54	0	20627
E281	217	193	0	21004
E281	217	116	0	22778
E281	217	125	0	23664
E281	217	197	0	24212
E281	217	141	0	24970
E281	217	159	0	25460
E281	217	130	0	25985
E281	217	119	0	26857
E281	217	X1	0	27131
E281	217	184	0	28919
E281	217	90	0	28979
E281	217	X3	0	32398
E281	217	52	0	32895
E281	217	26	0	36288
E281	217	201	0	42208
E281	217	192	0	44936
E281	217	101A	0	45360
E281	217	164	0	51543
E281	217	59B	0	51678
E281	217	79	0	52098
E281	217	73	0	52744
E281	217	91	0	53951
E281	217	121	0	55616
E281	217	X2	0	56083
E281	217	190	0	57234



REGIONE AUTÒNOMA DE SARDIGNA
REGIONE AUTONOMA DELLA SARDEGNA
ASSESSORADU DE SA DEFENSA DE S'AMBIENTE
ASSESSORATO DELLA DIFESA DELL'AMBIENTE

Direzione generale del Corpo Forestale e di Vigilanza Ambientale
Servizio territoriale ispettorato ripartimentale di Iglesias

Codice Comune	Foglio	Mappale	Sviluppo	Superficie vincolata m²
E281	217	53	0	61734
E281	217	117	0	62079
E281	217	59A	0	69222
E281	217	75	0	69328
E281	217	200	0	69362
E281	217	57	0	70432
E281	217	199	0	71331
E281	217	82	0	72053
E281	217	78	0	83808
E281	217	102	0	102385
E281	217	109	0	121096
E281	217	189	0	145487
E281	217	191	0	152737
E281	217	194	0	176533
E281	217	187	0	180520
E281	217	77	0	188722
E281	217	188	0	196325
E281	217	61	0	202199
E281	217	168	0	208435
E281	217	158	0	283504
E281	217	198	0	337851
E281	301	X4	C	5
E281	301	312	C	8
E281	301	32S	C	11
E281	301	33	C	13
E281	301	48	C	24
E281	301	45	C	25
E281	301	43	C	27
E281	301	6	C	29
E281	301	32Q	C	30
E281	301	X2	C	30
E281	301	37	C	32
E281	301	308	C	37
E281	301	38	C	39
E281	301	36	C	43
E281	301	310	C	44
E281	301	327	C	44
E281	301	32H	C	45



REGIONE AUTÒNOMA DE SARDIGNA
REGIONE AUTONOMA DELLA SARDEGNA
ASSESSORADU DE SA DEFENSA DE S'AMBIENTE
ASSESSORATO DELLA DIFESA DELL'AMBIENTE

Direzione generale del Corpo Forestale e di Vigilanza Ambientale
Servizio territoriale ispettorato ripartimentale di Iglesias

Codice Comune	Foglio	Mappale	Sviluppo	Superficie vincolata m²
E281	301	46	C	46
E281	301	32I	C	47
E281	301	32O	C	49
E281	301	39	C	53
E281	301	314	C	57
E281	301	32U	C	57
E281	301	42	C	58
E281	301	40	C	60
E281	301	44	C	62
E281	301	32N	C	63
E281	301	34	C	70
E281	301	58	C	70
E281	301	X6	0	76
E281	301	2	C	83
E281	301	47	C	86
E281	301	319	0	90
E281	301	49	C	91
E281	301	59	C	94
E281	301	291	C	95
E281	301	57A	C	107
E281	301	29B	0	110
E281	301	313	C	118
E281	301	32M	C	118
E281	301	31B	C	120
E281	301	293	C	134
E281	301	31A	C	134
E281	301	41	C	156
E281	301	287	C	176
E281	301	X3	C	181
E281	301	62	0	197
E281	301	32T	C	204
E281	301	32G	C	208
E281	301	32R	C	224
E281	301	31C	C	230
E281	301	57C	C	258
E281	301	26	0	270
E281	301	317	0	315
E281	301	X1	C	319



REGIONE AUTÒNOMA DE SARDIGNA
REGIONE AUTONOMA DELLA SARDEGNA
ASSESSORADU DE SA DEFENSA DE S'AMBIENTE
ASSESSORATO DELLA DIFESA DELL'AMBIENTE

Direzione generale del Corpo Forestale e di Vigilanza Ambientale
Servizio territoriale ispettorato ripartimentale di Iglesias

Codice Comune	Foglio	Mappale	Sviluppo	Superficie vincolata m²
E281	301	32E	C	351
E281	301	1	0	356
E281	301	54	C	358
E281	301	325	C	366
E281	301	53	C	419
E281	301	29A	0	429
E281	301	25	0	451
E281	301	32F	C	467
E281	301	20	0	516
E281	301	30A	0	599
E281	301	22	0	627
E281	301	23	0	717
E281	301	30B	0	720
E281	301	X5	0	814
E281	301	18	0	824
E281	301	15	0	1007
E281	301	8	0	1254
E281	301	5	0	1355
E281	301	30D	0	1877
E281	301	21	0	2025
E281	301	65	0	2736
E281	301	19	0	2833
E281	301	28E	0	3164
E281	301	28C	0	4112
E281	301	16	0	4120
E281	301	4	0	5321
E281	301	320	C	6915
E281	301	3	0	8005
E281	301	24	0	8705
E281	301	14	0	21079
E281	301	324	0	58561
E281	301	9	0	62378
E281	301	60	0	63185
E281	301	84	0	68506
E281	301	12	0	86516
E281	301	85	0	89362
E281	301	323	0	97445
E281	301	28A	0	106332



REGIONE AUTÒNOMA DE SARDIGNA
REGIONE AUTONOMA DELLA SARDEGNA
ASSESSORADU DE SA DEFENSA DE S'AMBIENTE
ASSESSORATO DELLA DIFESA DELL'AMBIENTE

Direzione generale del Corpo Forestale e di Vigilanza Ambientale
Servizio territoriale ispettorato ripartimentale di Iglesias

Codice Comune	Foglio	Mappale	Sviluppo	Superficie vincolata m²
E281	301	61	0	106839
E281	301	27	0	109501
E281	301	82	0	115809
E281	301	51	0	128172
E281	301	322	0	143523
E281	301	83	0	212922
E281	301	7	0	228859
E281	301	17	0	246600
E281	301	50	0	268088
E281	301	52	0	277044
E281	301	315	0	277337
E281	301	28B	0	319063
E281	301	11	0	451716
E281	302	111	0	57
E281	302	4	0	126
E281	302	78	0	164
E281	302	86	0	228
E281	302	52	0	255
E281	302	53	0	328
E281	302	3	0	908
E281	302	2	0	1576
E281	302	109	0	1644
E281	302	61	0	2146
E281	302	70	0	2282
E281	302	58	0	3516
E281	302	5	0	4956
E281	302	55	0	5955
E281	302	74	0	6667
E281	302	6	0	9311
E281	302	75	0	12869
E281	302	57	0	15464
E281	302	14	0	20144
E281	302	54	0	22896
E281	302	76	0	23629
E281	302	103	0	25086
E281	302	12	0	26839
E281	302	11	0	29630
E281	302	69	0	30140



REGIONE AUTÒNOMA DE SARDIGNA
REGIONE AUTONOMA DELLA SARDEGNA
ASSESSORADU DE SA DEFENSA DE S'AMBIENTE
ASSESSORATO DELLA DIFESA DELL'AMBIENTE

Direzione generale del Corpo Forestale e di Vigilanza Ambientale
Servizio territoriale ispettorato ripartimentale di Iglesias

Codice Comune	Foglio	Mappale	Sviluppo	Superficie vincolata m²
E281	302	105	0	33455
E281	302	73	0	37613
E281	302	46	0	58624
E281	302	19	0	94503
E281	302	68	0	140276
E281	302	110	0	149059
E281	302	62	0	174809
E281	302	67	0	235534
E281	302	66	0	283208
E281	302	107	0	298351
E281	302	60	0	1034413
E281	303	2	0	81
E281	303	54	0	81
E281	303	3	0	102
E281	303	49	0	343
E281	303	53	0	360
E281	303	55	0	375
E281	303	76	0	403
E281	303	45	0	406
E281	303	72	0	416
E281	303	71	0	418
E281	303	75	0	435
E281	303	6	0	449
E281	303	19A	0	452
E281	303	73	0	464
E281	303	14	0	528
E281	303	77	0	607
E281	303	56	0	690
E281	303	5	0	728
E281	303	40	0	750
E281	303	11C	0	752
E281	303	15	0	844
E281	303	1M	0	849
E281	303	74	0	879
E281	303	18D	0	891
E281	303	13	0	952
E281	303	39	0	1014
E281	303	12	0	1077



REGIONE AUTÒNOMA DE SARDIGNA
REGIONE AUTONOMA DELLA SARDEGNA
ASSESSORADU DE SA DEFENSA DE S'AMBIENTE
ASSESSORATO DELLA DIFESA DELL'AMBIENTE

Direzione generale del Corpo Forestale e di Vigilanza Ambientale
Servizio territoriale ispettorato ripartimentale di Iglesias


Codice Comune	Foglio	Mappale	Sviluppo	Superficie vincolata m²
E281	303	105	0	1107
E281	303	35	0	1110
E281	303	104	0	1206
E281	303	78	0	1458
E281	303	7B	0	1654
E281	303	34	0	1671
E281	303	106	0	1760
E281	303	52	0	2093
E281	303	X1	0	2458
E281	303	36	0	2628
E281	303	44	0	3202
E281	303	18E	0	3493
E281	303	28	0	4128
E281	303	21C	0	4465
E281	303	16	0	5661
E281	303	1I	0	6383
E281	303	103	0	6569
E281	303	19B	0	6880
E281	303	9C	0	7746
E281	303	102	0	7807
E281	303	1H	0	8372
E281	303	79	0	9364
E281	303	37	0	11340
E281	303	32	0	13774
E281	303	9D	0	15584
E281	303	20	0	18905
E281	303	21D	0	19713
E281	303	18F	0	22260
E281	303	31	0	24843
E281	303	27	0	33184
E281	303	33	0	35286
E281	303	10	0	38683
E281	303	17	0	39603
E281	303	51	0	42978
E281	303	38	0	46107
E281	303	30	0	90452
E281	303	22	0	180049
E281	303	7A	0	190145



REGIONE AUTÒNOMA DE SARDIGNA
REGIONE AUTONOMA DELLA SARDEGNA
ASSESSORADU DE SA DEFENSA DE S'AMBIENTE
ASSESSORATO DELLA DIFESA DELL'AMBIENTE

Direzione generale del Corpo Forestale e di Vigilanza Ambientale
Servizio territoriale ispettorato ripartimentale di Iglesias

Codice Comune	Foglio	Mappale	Sviluppo	Superficie vincolata m²
E281	303	8	0	212226
E281	303	107	0	290144
E281	303	70	0	430089
E281	303	24	0	462174
E281	303	25	0	506511
E281	303	26	0	654390
E281	304	96	0	10
E281	304	90	0	27
E281	304	74	0	42
E281	304	99	0	59
E281	304	98	0	60
E281	304	101	0	93
E281	304	92	0	124
E281	304	91	0	157
E281	304	9	0	328
E281	304	7	0	408
E281	304	2	0	465
E281	304	1	0	554
E281	304	5	0	800
E281	304	20	0	1101
E281	304	11	0	1506
E281	304	8	0	2068
E281	304	93	0	4154
E281	304	71B	0	6242
E281	304	94	0	10133
E281	304	95	0	20424
E281	304	3	0	21611
E281	304	4	0	21979
E281	304	16	0	143004
E281	304	17	0	540369
E281	304	89	0	2083020
E281	305	3	0	185
E281	305	2	0	53830
E281	305	1	0	3082141
E281	306	158	0	0
E281	306	159	0	2
E281	306	163	0	2
E281	306	157	0	4



REGIONE AUTÒNOMA DE SARDIGNA
REGIONE AUTONOMA DELLA SARDEGNA
ASSESSORADU DE SA DEFENSA DE S'AMBIENTE
ASSESSORATO DELLA DIFESA DELL'AMBIENTE

Direzione generale del Corpo Forestale e di Vigilanza Ambientale
Servizio territoriale ispettorato ripartimentale di Iglesias

Codice Comune	Foglio	Mappale	Sviluppo	Superficie vincolata m²
E281	306	53	0	17
E281	306	142	0	49
E281	306	166	0	50
E281	306	68	0	55
E281	306	5	0	66
E281	306	143	0	246
E281	306	129	0	312
E281	306	148	0	317
E281	306	152	0	326
E281	306	43	0	361
E281	306	164	0	410
E281	306	19	0	414
E281	306	151	0	415
E281	306	21	0	427
E281	306	48B	0	447
E281	306	150	0	484
E281	306	31	0	490
E281	306	145	0	491
E281	306	153	0	571
E281	306	8	0	614
E281	306	17	0	674
E281	306	156	0	735
E281	306	108	0	781
E281	306	77	0	846
E281	306	126	0	847
E281	306	144	0	984
E281	306	174	0	1091
E281	306	1	0	1139
E281	306	170	0	1161
E281	306	127	0	1240
E281	306	125	0	1241
E281	306	155	0	1251
E281	306	85	0	1256
E281	306	45B	0	1277
E281	306	69	0	1403
E281	306	73	0	1450
E281	306	90	0	1628
E281	306	30	0	2249



REGIONE AUTÒNOMA DE SARDIGNA
REGIONE AUTONOMA DELLA SARDEGNA
ASSESSORADU DE SA DEFENSA DE S'AMBIENTE
ASSESSORATO DELLA DIFESA DELL'AMBIENTE

Direzione generale del Corpo Forestale e di Vigilanza Ambientale
Servizio territoriale ispettorato ripartimentale di Iglesias

Codice Comune	Foglio	Mappale	Sviluppo	Superficie vincolata m²
E281	306	128	0	2260
E281	306	131	0	2292
E281	306	84	0	2438
E281	306	78	0	2491
E281	306	76	0	2808
E281	306	29	0	2887
E281	306	79	0	2931
E281	306	72	0	3005
E281	306	109	0	3117
E281	306	42	0	3303
E281	306	45C	0	3321
E281	306	103	0	3366
E281	306	101	0	3391
E281	306	102	0	3495
E281	306	80	0	3571
E281	306	105	0	3578
E281	306	50	0	3840
E281	306	132	0	3901
E281	306	81	0	3952
E281	306	28	0	4021
E281	306	74	0	4572
E281	306	97	0	4946
E281	306	172	0	5634
E281	306	25	0	5959
E281	306	161	0	6514
E281	306	140	0	7043
E281	306	87	0	7229
E281	306	26	0	7408
E281	306	47	0	7910
E281	306	34	0	7932
E281	306	44	0	9106
E281	306	2	0	9286
E281	306	89	0	9854
E281	306	35	0	9884
E281	306	51	0	11754
E281	306	83	0	12022
E281	306	96	0	12727
E281	306	147	0	12850



REGIONE AUTÒNOMA DE SARDIGNA
REGIONE AUTONOMA DELLA SARDEGNA
ASSESSORADU DE SA DEFENSA DE S'AMBIENTE
ASSESSORATO DELLA DIFESA DELL'AMBIENTE

Direzione generale del Corpo Forestale e di Vigilanza Ambientale
Servizio territoriale ispettorato ripartimentale di Iglesias

Codice Comune	Foglio	Mappale	Sviluppo	Superficie vincolata m²
E281	306	86	0	14027
E281	306	146	0	14842
E281	306	32	0	15855
E281	306	13	0	15869
E281	306	46	0	18689
E281	306	139	0	19421
E281	306	27	0	20397
E281	306	4	0	21450
E281	306	33	0	21455
E281	306	138	0	22061
E281	306	12	0	23889
E281	306	38	0	27143
E281	306	52	0	31943
E281	306	15	0	32407
E281	306	7	0	36666
E281	306	137	0	39972
E281	306	10	0	46914
E281	306	40	0	48136
E281	306	11	0	50588
E281	306	136	0	53035
E281	306	165	0	54800
E281	306	175	0	55665
E281	306	9	0	58629
E281	306	14	0	59647
E281	306	39	0	64589
E281	306	135	0	66774
E281	306	173	0	80922
E281	306	45A	0	128833
E281	306	3	0	1266563
E281	307	Y1	0	13
E281	307	10	0	14
E281	307	14	0	22
E281	307	13	0	23
E281	307	Y2	B	26
E281	307	24	0	33
E281	307	171	0	42
E281	307	55	0	52
E281	307	40	B	56



REGIONE AUTÒNOMA DE SARDIGNA
REGIONE AUTONOMA DELLA SARDEGNA
ASSESSORADU DE SA DEFENSA DE S'AMBIENTE
ASSESSORATO DELLA DIFESA DELL'AMBIENTE

Direzione generale del Corpo Forestale e di Vigilanza Ambientale
Servizio territoriale ispettorato ripartimentale di Iglesias

Codice Comune	Foglio	Mappale	Sviluppo	Superficie vincolata m²
E281	307	268	0	83
E281	307	12	0	90
E281	307	60	0	93
E281	307	266	0	104
E281	307	181H	0	113
E281	307	250	0	122
E281	307	252	0	127
E281	307	275	0	134
E281	307	148	0	142
E281	307	28	0	146
E281	307	170	0	151
E281	307	27	0	170
E281	307	206	0	193
E281	307	197	0	195
E281	307	217	0	203
E281	307	162	0	205
E281	307	25	0	227
E281	307	18	0	267
E281	307	158	0	283
E281	307	39	B	287
E281	307	195	0	299
E281	307	43	B	324
E281	307	159	0	354
E281	307	41	B	355
E281	307	202	0	378
E281	307	281	0	387
E281	307	288	0	423
E281	307	44	B	429
E281	307	218	0	435
E281	307	214	0	456
E281	307	26	0	468
E281	307	227	0	491
E281	307	20	0	506
E281	307	153	0	539
E281	307	208	0	569
E281	307	111	0	621
E281	307	282	0	663
E281	307	199	0	683



REGIONE AUTÒNOMA DE SARDIGNA
REGIONE AUTONOMA DELLA SARDEGNA
ASSESSORADU DE SA DEFENSA DE S'AMBIENTE
ASSESSORATO DELLA DIFESA DELL'AMBIENTE

Direzione generale del Corpo Forestale e di Vigilanza Ambientale
Servizio territoriale ispettorato ripartimentale di Iglesias

Codice Comune	Foglio	Mappale	Sviluppo	Superficie vincolata m²
E281	307	113	0	704
E281	307	59	0	714
E281	307	X1	0	715
E281	307	29	0	746
E281	307	283	0	751
E281	307	156	0	760
E281	307	161	0	812
E281	307	216	0	814
E281	307	230	0	881
E281	307	109	0	951
E281	307	280	0	975
E281	307	186	0	1092
E281	307	251	0	1201
E281	307	15	0	1491
E281	307	203	0	1593
E281	307	205	0	1621
E281	307	157	0	1693
E281	307	100	0	1837
E281	307	154	0	1942
E281	307	160	0	1957
E281	307	108	0	1991
E281	307	249	0	2105
E281	307	225	0	2162
E281	307	226	0	2211
E281	307	92	0	2259
E281	307	95	0	2359
E281	307	91	0	2372
E281	307	93	0	2396
E281	307	94	0	2402
E281	307	23	0	2440
E281	307	96	0	2489
E281	307	267	0	2498
E281	307	289	0	2611
E281	307	185	0	2685
E281	307	22	0	2738
E281	307	42	B	2908
E281	307	221	0	3008
E281	307	220	0	3096



REGIONE AUTÒNOMA DE SARDIGNA
REGIONE AUTONOMA DELLA SARDEGNA
ASSESSORADU DE SA DEFENSA DE S'AMBIENTE
ASSESSORATO DELLA DIFESA DELL'AMBIENTE

Direzione generale del Corpo Forestale e di Vigilanza Ambientale
Servizio territoriale ispettorato ripartimentale di Iglesias

Codice Comune	Foglio	Mappale	Sviluppo	Superficie vincolata m²
E281	307	182	0	909
E281	307	263	0	3619
E281	307	36	0	3673
E281	307	181C	0	3732
E281	307	90	0	3797
E281	307	112	0	3914
E281	307	279	0	4063
E281	307	200	0	4589
E281	307	224	0	4600
E281	307	30	0	4640
E281	307	222	0	5080
E281	307	71	0	5107
E281	307	21	0	5133
E281	307	38	0	5371
E281	307	128	0	5720
E281	307	212	0	5938
E281	307	35	0	6131
E281	307	105	0	6219
E281	307	285	0	6435
E281	307	46B	0	7080
E281	307	219	0	7230
E281	307	88	0	7494
E281	307	204	0	7506
E281	307	49	0	7688
E281	307	37	0	8787
E281	307	17	0	9485
E281	307	47	0	9685
E281	307	127	0	10687
E281	307	31	0	12311
E281	307	229	0	13278
E281	307	45	0	13385
E281	307	32	0	13970
E281	307	210	0	16129
E281	307	213	0	18649
E281	307	99	0	22100
E281	307	97	0	22601
E281	307	190	0	23175
E281	307	61	0	24941



REGIONE AUTÒNOMA DE SARDIGNA
REGIONE AUTONOMA DELLA SARDEGNA
ASSESSORADU DE SA DEFENSA DE S'AMBIENTE
ASSESSORATO DELLA DIFESA DELL'AMBIENTE

Direzione generale del Corpo Forestale e di Vigilanza Ambientale
Servizio territoriale ispettorato ripartimentale di Iglesias


Codice Comune	Foglio	Mappale	Sviluppo	Superficie vincolata m²
E281	307	211	0	25854
E281	307	262	0	26702
E281	307	126	0	27947
E281	307	48	0	28017
E281	307	191	0	28046
E281	307	80	0	30660
E281	307	53	0	31420
E281	307	56	0	31610
E281	307	286	0	33844
E281	307	16	0	34106
E281	307	34	0	34806
E281	307	6	0	34979
E281	307	33	0	35910
E281	307	287	0	39094
E281	307	264	0	39913
E281	307	276	0	41390
E281	307	284	0	43917
E281	307	4	0	45214
E281	307	84	0	45742
E281	307	98	0	47223
E281	307	5	0	51639
E281	307	107	0	52321
E281	307	215	0	55247
E281	307	11	0	56075
E281	307	54	0	64047
E281	307	57	0	66027
E281	307	19	0	72530
E281	307	65	0	80284
E281	307	79	0	83339
E281	307	73	0	92983
E281	307	7	0	94223
E281	307	51	0	100462
E281	307	9	0	103294
E281	307	102	0	103968
E281	307	103	0	105985
E281	307	3	0	115599
E281	307	155	0	201684
E281	307	8	0	248933



REGIONE AUTÒNOMA DE SARDIGNA
REGIONE AUTONOMA DELLA SARDEGNA
ASSESSORADU DE SA DEFENSA DE S'AMBIENTE
ASSESSORATO DELLA DIFESA DELL'AMBIENTE

Direzione generale del Corpo Forestale e di Vigilanza Ambientale
Servizio territoriale ispettorato ripartimentale di Iglesias

Codice Comune	Foglio	Mappale	Sviluppo	Superficie vincolata m²
E281	307	2	0	278094
E281	307	104	0	295349
E281	307	181A	0	346257
E281	307	1	0	418575
E281	308	128	0	3
E281	308	162	0	11
E281	308	3	0	13
E281	308	124	0	24
E281	308	4	0	30
E281	308	24	0	37
E281	308	99	0	40
E281	308	58C	0	44
E281	308	108	0	53
E281	308	163	0	76
E281	308	61B	0	77
E281	308	107	0	88
E281	308	12	0	97
E281	308	11	0	104
E281	308	108B	0	125
E281	308	126	0	125
E281	308	160	0	135
E281	308	132	0	142
E281	308	55	0	144
E281	308	97	0	158
E281	308	164	0	164
E281	308	60	0	208
E281	308	106	0	226
E281	308	153	0	240
E281	308	23	0	250
E281	308	100	0	256
E281	308	154	0	258
E281	308	74	0	304
E281	308	77	0	315
E281	308	25	0	375
E281	308	10	0	429
E281	308	112	0	442
E281	308	83	0	449
E281	308	61A	0	451



REGIONE AUTÒNOMA DE SARDIGNA
REGIONE AUTONOMA DELLA SARDEGNA
ASSESSORADU DE SA DEFENSA DE S'AMBIENTE
ASSESSORATO DELLA DIFESA DELL'AMBIENTE

Direzione generale del Corpo Forestale e di Vigilanza Ambientale
Servizio territoriale ispettorato ripartimentale di Iglesias

Codice Comune	Foglio	Mappale	Sviluppo	Superficie vincolata m²
E281	308	75	0	463
E281	308	71	0	471
E281	308	80	0	510
E281	308	58	0	518
E281	308	95	0	556
E281	308	68	0	600
E281	308	151	0	633
E281	308	152	0	751
E281	308	93	0	835
E281	308	158	0	1102
E281	308	150	0	1467
E281	308	91	0	1678
E281	308	65	0	1740
E281	308	70	0	2210
E281	308	48	0	2266
E281	308	62	0	2441
E281	308	86	0	2714
E281	308	84	0	3014
E281	308	156	0	3023
E281	308	69	0	3302
E281	308	119	0	3688
E281	308	22	0	3882
E281	308	47	0	6132
E281	308	76	0	8719
E281	308	104	0	9173
E281	308	118	0	10640
E281	308	35	0	12203
E281	308	57O	0	13088
E281	308	33	0	13327
E281	308	92	0	13413
E281	308	135	0	13867
E281	308	161	0	14622
E281	308	122	0	14736
E281	308	155	0	15293
E281	308	110	0	15507
E281	308	57N	0	16110
E281	308	43	0	16126
E281	308	56	0	17157



REGIONE AUTÒNOMA DE SARDIGNA
REGIONE AUTONOMA DELLA SARDEGNA
ASSESSORADU DE SA DEFENSA DE S'AMBIENTE
ASSESSORATO DELLA DIFESA DELL'AMBIENTE

Direzione generale del Corpo Forestale e di Vigilanza Ambientale
Servizio territoriale ispettorato ripartimentale di Iglesias

Codice Comune	Foglio	Mappale	Sviluppo	Superficie vincolata m²
E281	308	16	0	18496
E281	308	159	0	18643
E281	308	8	0	19579
E281	308	32	0	19695
E281	308	134	0	20036
E281	308	59	0	21056
E281	308	109	0	21363
E281	308	39	0	23051
E281	308	96	0	25539
E281	308	79	0	25631
E281	308	98	0	26463
E281	308	64	0	26823
E281	308	57M	0	27271
E281	308	42	0	29305
E281	308	73	0	29649
E281	308	40	0	30205
E281	308	136	0	32872
E281	308	41	0	34617
E281	308	121	0	39585
E281	308	72	0	42204
E281	308	66	0	52924
E281	308	31	0	56675
E281	308	6	0	58424
E281	308	44	0	61315
E281	308	45	0	67118
E281	308	82	0	68851
E281	308	67	0	97218
E281	308	85	0	109813
E281	308	46	0	114243
E281	308	111	0	126276
E281	308	7	0	134688
E281	308	13	0	140154
E281	308	101	0	143698
E281	308	157	0	294076
E281	308	5	0	371249
E281	308	57	0	1118341
E281	401	367	0	4
E281	401	165	0	8



REGIONE AUTÒNOMA DE SARDIGNA
REGIONE AUTONOMA DELLA SARDEGNA
ASSESSORADU DE SA DEFENSA DE S'AMBIENTE
ASSESSORATO DELLA DIFESA DELL'AMBIENTE

Direzione generale del Corpo Forestale e di Vigilanza Ambientale
Servizio territoriale ispettorato ripartimentale di Iglesias

Codice Comune	Foglio	Mappale	Sviluppo	Superficie vincolata m²
E281	401	195	0	13
E281	401	375	0	13
E281	401	122	0	14
E281	401	378	0	18
E281	401	356	0	20
E281	401	115	0	24
E281	401	376	0	25
E281	401	196	0	26
E281	401	212	0	28
E281	401	343	0	28
E281	401	64	0	32
E281	401	111	0	35
E281	401	366	0	35
E281	401	123	0	40
E281	401	206	0	43
E281	401	157	0	44
E281	401	X9	0	46
E281	401	127	0	50
E281	401	358	0	55
E281	401	340	0	56
E281	401	381	0	60
E281	401	107	0	63
E281	401	194	0	65
E281	401	359	0	68
E281	401	X2	0	73
E281	401	19	0	76
E281	401	106	0	78
E281	401	102	0	83
E281	401	374	0	88
E281	401	85	0	92
E281	401	87	0	93
E281	401	166	0	101
E281	401	X8	0	103
E281	401	205	0	104
E281	401	217	0	107
E281	401	353	0	119
E281	401	371	0	121
E281	401	160	0	124



REGIONE AUTÒNOMA DE SARDIGNA
REGIONE AUTONOMA DELLA SARDEGNA
ASSESSORADU DE SA DEFENSA DE S'AMBIENTE
ASSESSORATO DELLA DIFESA DELL'AMBIENTE

Direzione generale del Corpo Forestale e di Vigilanza Ambientale
Servizio territoriale ispettorato ripartimentale di Iglesias

Codice Comune	Foglio	Mappale	Sviluppo	Superficie vincolata m²
E281	401	124	0	135
E281	401	X5	0	135
E281	401	105	0	140
E281	401	163	0	142
E281	401	X1	0	142
E281	401	199	0	143
E281	401	83	0	146
E281	401	186	0	147
E281	401	162	0	168
E281	401	202	0	173
E281	401	182	0	181
E281	401	362	0	181
E281	401	348	0	184
E281	401	341	0	188
E281	401	373	0	188
E281	401	133	0	189
E281	401	47	0	192
E281	401	384	0	197
E281	401	388	0	208
E281	401	52F	0	213
E281	401	84	0	213
E281	401	360	0	215
E281	401	138	0	220
E281	401	79	0	225
E281	401	132	0	235
E281	401	80	0	238
E281	401	382	0	248
E281	401	86	0	252
E281	401	88	0	252
E281	401	21	0	254
E281	401	219	0	260
E281	401	X7	0	260
E281	401	377	0	275
E281	401	147	0	279
E281	401	161	0	284
E281	401	155	0	285
E281	401	174	0	285
E281	401	213	0	297



REGIONE AUTÒNOMA DE SARDIGNA
REGIONE AUTONOMA DELLA SARDEGNA
ASSESSORADU DE SA DEFENSA DE S'AMBIENTE
ASSESSORATO DELLA DIFESA DELL'AMBIENTE

Direzione generale del Corpo Forestale e di Vigilanza Ambientale
Servizio territoriale ispettorato ripartimentale di Iglesias

Codice Comune	Foglio	Mappale	Sviluppo	Superficie vincolata m²
E281	401	215	0	302
E281	401	154	0	309
E281	401	352	0	317
E281	401	369	0	319
E281	401	143	0	327
E281	401	150	0	345
E281	401	368	0	347
E281	401	81	0	352
E281	401	125	0	405
E281	401	140	0	412
E281	401	78	0	420
E281	401	191	0	470
E281	401	188	0	472
E281	401	349	0	496
E281	401	82	0	523
E281	401	180	0	534
E281	401	364	0	547
E281	401	116	0	594
E281	401	193	0	595
E281	401	90	0	596
E281	401	89	0	630
E281	401	164	0	715
E281	401	96	0	728
E281	401	380	0	776
E281	401	110	0	779
E281	401	41	0	811
E281	401	73	0	824
E281	401	129	0	828
E281	401	8	0	838
E281	401	108	0	845
E281	401	45	0	848
E281	401	159	0	878
E281	401	109	0	981
E281	401	135	0	985
E281	401	347	0	1009
E281	401	136	0	1023
E281	401	103	0	1028
E281	401	167	0	1040



REGIONE AUTÒNOMA DE SARDIGNA
REGIONE AUTONOMA DELLA SARDEGNA
ASSESSORADU DE SA DEFENSA DE S'AMBIENTE
ASSESSORATO DELLA DIFESA DELL'AMBIENTE

Direzione generale del Corpo Forestale e di Vigilanza Ambientale
Servizio territoriale ispettorato ripartimentale di Iglesias

Codice Comune	Foglio	Mappale	Sviluppo	Superficie vincolata m²
E281	401	176	0	1079
E281	401	365	0	1107
E281	401	363	0	1159
E281	401	118	0	1175
E281	401	146	0	1337
E281	401	144	0	1401
E281	401	372	0	1483
E281	401	350	0	1572
E281	401	357	0	1620
E281	401	113	0	1630
E281	401	104	0	1652
E281	401	22	0	1692
E281	401	130	0	1730
E281	401	134	0	1775
E281	401	50	0	1837
E281	401	339	0	1949
E281	401	204	0	1990
E281	401	131	0	2015
E281	401	117	0	2062
E281	401	148	0	2115
E281	401	149	0	2159
E281	401	62	0	2195
E281	401	361	0	2320
E281	401	67	0	2327
E281	401	383	0	2435
E281	401	97	0	2443
E281	401	354	0	2456
E281	401	95	0	2460
E281	401	30	0	2466
E281	401	370	0	2481
E281	401	128	0	2526
E281	401	58	0	2629
E281	401	37	0	2697
E281	401	94	0	2701
E281	401	387	0	2750
E281	401	98	0	3050
E281	401	63	0	3129
E281	401	189	0	3236



REGIONE AUTÒNOMA DE SARDIGNA
REGIONE AUTONOMA DELLA SARDEGNA
ASSESSORADU DE SA DEFENSA DE S'AMBIENTE
ASSESSORATO DELLA DIFESA DELL'AMBIENTE

Direzione generale del Corpo Forestale e di Vigilanza Ambientale
Servizio territoriale ispettorato ripartimentale di Iglesias


Codice Comune	Foglio	Mappale	Sviluppo	Superficie vincolata m²
E281	401	20	0	3266
E281	401	65	0	3300
E281	401	38	0	3339
E281	401	145	0	3721
E281	401	51	0	4158
E281	401	24	0	4283
E281	401	100	0	4540
E281	401	114	0	4623
E281	401	185	0	5207
E281	401	385	0	5276
E281	401	39	0	5304
E281	401	120	0	5344
E281	401	66	0	5565
E281	401	72	0	5677
E281	401	379	0	6117
E281	401	207	0	6932
E281	401	9	0	1685
E281	401	49	0	7163
E281	401	101	0	7237
E281	401	91	0	7881
E281	401	16A	0	7960
E281	401	112	0	8799
E281	401	26	0	9383
E281	401	70	0	10472
E281	401	57	0	10814
E281	401	99	0	11658
E281	401	5	0	11825
E281	401	158	0	13379
E281	401	48	0	13573
E281	401	61	0	15020
E281	401	69	0	18085
E281	401	71	0	24104
E281	401	6	0	28496
E281	401	119	0	29764
E281	401	27	0	31390
E281	401	60	0	50326
E281	401	121	0	120803
E281	402	70	0	15



REGIONE AUTÒNOMA DE SARDIGNA
REGIONE AUTONOMA DELLA SARDEGNA
ASSESSORADU DE SA DEFENSA DE S'AMBIENTE
ASSESSORATO DELLA DIFESA DELL'AMBIENTE

Direzione generale del Corpo Forestale e di Vigilanza Ambientale
Servizio territoriale ispettorato ripartimentale di Iglesias

Codice Comune	Foglio	Mappale	Sviluppo	Superficie vincolata m²
E281	402	41	0	64
E281	402	40	0	67
E281	402	39	0	108
E281	402	22	0	456
E281	402	6	0	736
E281	402	34	0	802
E281	402	69	0	1395
E281	402	29	0	2846
E281	402	28	0	4157
E281	402	11	0	4355
E281	402	36	0	4368
E281	402	32	0	4612
E281	402	31	0	4748
E281	402	37	0	4980
E281	402	33	0	6839
E281	402	38	0	7207
E281	402	30	0	8855
E281	402	19	0	9264
E281	402	12	0	10918
E281	402	35	0	11503
E281	402	20	0	14203
E281	402	10	0	14710
E281	402	16	0	19777
E281	402	17	0	20378
E281	402	4	0	22500
E281	402	18	0	40678
E281	402	23	0	48257
E281	402	8	0	59803
E281	402	9	0	98601
E281	402	68	0	99617
E281	402	25	0	298116
E281	403	10	0	400
E281	403	8	0	467
E281	403	9	0	625
E281	403	5	0	2262
E281	403	2	0	2587
E281	403	213	0	3354
E281	403	13	0	5470



REGIONE AUTÒNOMA DE SARDIGNA
REGIONE AUTONOMA DELLA SARDEGNA
ASSESSORADU DE SA DEFENSA DE S'AMBIENTE
ASSESSORATO DELLA DIFESA DELL'AMBIENTE

Direzione generale del Corpo Forestale e di Vigilanza Ambientale
Servizio territoriale ispettorato ripartimentale di Iglesias

Codice Comune	Foglio	Mappale	Sviluppo	Superficie vincolata m²
E281	403	11	0	7789
E281	403	125	0	10668
E281	403	123	0	11043
E281	403	7	0	11135
E281	403	121	0	11276
E281	403	122	0	11551
E281	403	124	0	11641
E281	403	3	0	11866
E281	403	6	0	16862
E281	403	4	0	38579
E281	403	12	0	125448
E281	403	1	0	386673
E281	404	1704	0	2
E281	404	1250	0	3
E281	404	1283	0	3
E281	404	1417	0	3
E281	404	1700	0	3
E281	404	1416	0	4
E281	404	1574	0	4
E281	404	1492	0	6
E281	404	1511	0	6
E281	404	690	0	6
E281	404	1246	0	8
E281	404	1701	0	9
E281	404	1865	0	10
E281	404	1957	0	11
E281	404	1437	0	12
E281	404	1572	0	12
E281	404	1886	0	12
E281	404	1550	0	13
E281	404	1703	0	13
E281	404	1408	0	14
E281	404	1263	0	16
E281	404	689	0	16
E281	404	1287	0	17
E281	404	1321	0	17
E281	404	1452	0	21
E281	404	1262	0	23



REGIONE AUTÒNOMA DE SARDIGNA
REGIONE AUTONOMA DELLA SARDEGNA
ASSESSORADU DE SA DEFENSA DE S'AMBIENTE
ASSESSORATO DELLA DIFESA DELL'AMBIENTE

Direzione generale del Corpo Forestale e di Vigilanza Ambientale
Servizio territoriale ispettorato ripartimentale di Iglesias

Codice Comune	Foglio	Mappale	Sviluppo	Superficie vincolata m²
E281	404	1406	0	25
E281	404	1295	0	27
E281	404	1737	0	28
E281	404	2191	0	29
E281	404	104	0	35
E281	404	1296	0	35
E281	404	1273	0	36
E281	404	1446	0	36
E281	404	1882	0	36
E281	404	1440	0	37
E281	404	1842	0	38
E281	404	1866	0	38
E281	404	210B	0	39
E281	404	1414	0	40
E281	404	35	0	41
E281	404	1288	0	42
E281	404	1500	0	42
E281	404	1265	0	49
E281	404	X1	0	50
E281	404	1257	0	55
E281	404	1285	0	55
E281	404	1253	0	56
E281	404	1307	0	60
E281	404	299	0	63
E281	404	106	0	66
E281	404	1450	0	67
E281	404	56	0	69
E281	404	699	0	73
E281	404	1264	0	74
E281	404	762	0	75
E281	404	211	0	77
E281	404	1318	0	78
E281	404	1451	0	78
E281	404	1512	0	81
E281	404	1294	0	82
E281	404	1580	0	84
E281	404	1887	0	85
E281	404	759	0	86



REGIONE AUTÒNOMA DE SARDIGNA
REGIONE AUTONOMA DELLA SARDEGNA
ASSESSORADU DE SA DEFENSA DE S'AMBIENTE
ASSESSORATO DELLA DIFESA DELL'AMBIENTE

Direzione generale del Corpo Forestale e di Vigilanza Ambientale
Servizio territoriale ispettorato ripartimentale di Iglesias

Codice Comune	Foglio	Mappale	Sviluppo	Superficie vincolata m²
E281	404	760	0	86
E281	404	433A	0	87
E281	404	1499	0	88
E281	404	778	0	89
E281	404	88	0	90
E281	404	79	0	91
E281	404	1404	0	93
E281	404	1541	0	93
E281	404	1487	0	96
E281	404	209C	0	96
E281	404	777	0	96
E281	404	1729	0	97
E281	404	1303	0	103
E281	404	1870	0	103
E281	404	2	0	103
E281	404	1868	0	104
E281	404	1509	0	106
E281	404	1958	0	107
E281	404	1274	0	109
E281	404	1415	0	109
E281	404	1252	0	122
E281	404	95	0	127
E281	404	1506	0	128
E281	404	1873	0	129
E281	404	1429	0	131
E281	404	1277	0	132
E281	404	1724	0	134
E281	404	2141	0	138
E281	404	1405	0	140
E281	404	1711	0	141
E281	404	21	0	143
E281	404	5	0	146
E281	404	1728	0	147
E281	404	1436	0	149
E281	404	432E	0	149
E281	404	1443	0	150
E281	404	1439	0	151
E281	404	1876	0	151



REGIONE AUTÒNOMA DE SARDIGNA
REGIONE AUTONOMA DELLA SARDEGNA
ASSESSORADU DE SA DEFENSA DE S'AMBIENTE
ASSESSORATO DELLA DIFESA DELL'AMBIENTE

Direzione generale del Corpo Forestale e di Vigilanza Ambientale
Servizio territoriale ispettorato ripartimentale di Iglesias

Codice Comune	Foglio	Mappale	Sviluppo	Superficie vincolata m²
E281	404	1730	0	155
E281	404	1302	0	162
E281	404	1314	0	162
E281	404	983	0	162
E281	404	1702	0	164
E281	404	1881	0	166
E281	404	696	0	168
E281	404	1698	0	169
E281	404	1420	0	170
E281	404	1875	0	170
E281	404	774	0	171
E281	404	1411	0	177
E281	404	1315	0	187
E281	404	1247	0	196
E281	404	1271	0	209
E281	404	1544	0	212
E281	404	1699	0	217
E281	404	1570	0	220
E281	404	1282	0	233
E281	404	771	0	234
E281	404	1844	0	236
E281	404	1410	0	241
E281	404	1547	0	247
E281	404	978	0	247
E281	404	82	0	253
E281	404	1455	0	254
E281	404	1312	0	265
E281	404	1442	0	265
E281	404	1569	0	268
E281	404	1258	0	272
E281	404	1889	0	273
E281	404	1299	0	274
E281	404	693	0	276
E281	404	1435	0	277
E281	404	1551	0	285
E281	404	1491	0	286
E281	404	2125	0	291
E281	404	1577	0	297



REGIONE AUTÒNOMA DE SARDIGNA
REGIONE AUTONOMA DELLA SARDEGNA
ASSESSORADU DE SA DEFENSA DE S'AMBIENTE
ASSESSORATO DELLA DIFESA DELL'AMBIENTE

Direzione generale del Corpo Forestale e di Vigilanza Ambientale
Servizio territoriale ispettorato ripartimentale di Iglesias

Codice Comune	Foglio	Mappale	Sviluppo	Superficie vincolata m²
E281	404	102	0	315
E281	404	1884	0	317
E281	404	1426	0	319
E281	404	1447	0	329
E281	404	1280	0	337
E281	404	1281	0	339
E281	404	1309	0	341
E281	404	1515	0	348
E281	404	1869	0	355
E281	404	1464	0	357
E281	404	1469	0	358
E281	404	1463	0	360
E281	404	2121	0	360
E281	404	1465	0	361
E281	404	1466	0	361
E281	404	1470	0	362
E281	404	1871	0	362
E281	404	1418	0	363
E281	404	1471	0	363
E281	404	1468	0	365
E281	404	1467	0	366
E281	404	1255	0	367
E281	404	1313	0	367
E281	404	772	0	382
E281	404	676	0	387
E281	404	1441	0	392
E281	404	1434	0	393
E281	404	114	0	395
E281	404	432B	0	414
E281	404	1424	0	415
E281	404	1268	0	416
E281	404	1291	0	422
E281	404	32	0	425
E281	404	1427	0	428
E281	404	986	0	431
E281	404	1498	0	433
E281	404	1891	0	441
E281	404	1549	0	442



REGIONE AUTÒNOMA DE SARDIGNA
REGIONE AUTONOMA DELLA SARDEGNA
ASSESSORADU DE SA DEFENSA DE S'AMBIENTE
ASSESSORATO DELLA DIFESA DELL'AMBIENTE

Direzione generale del Corpo Forestale e di Vigilanza Ambientale
Servizio territoriale ispettorato ripartimentale di Iglesias

Codice Comune	Foglio	Mappale	Sviluppo	Superficie vincolata m²
E281	404	1508	0	453
E281	404	775	0	480
E281	404	1545	0	490
E281	404	1507	0	496
E281	404	87	0	496
E281	404	1433	0	505
E281	404	1448	0	516
E281	404	1904	0	528
E281	404	1879	0	529
E281	404	1513	0	530
E281	404	1501	0	534
E281	404	1502	0	541
E281	404	1432	0	543
E281	404	1503	0	543
E281	404	1634	0	550
E281	404	1590	0	553
E281	404	1431	0	559
E281	404	1734	0	574
E281	404	1827	0	576
E281	404	698	0	586
E281	404	2139	0	587
E281	404	1275	0	600
E281	404	1276	0	608
E281	404	1840	0	615
E281	404	1261	0	616
E281	404	1444	0	617
E281	404	1495	0	660
E281	404	700	0	661
E281	404	1402	0	673
E281	404	1510	0	673
E281	404	1476	0	710
E281	404	463	0	714
E281	404	1319	0	724
E281	404	47	0	726
E281	404	980	0	738
E281	404	701	0	757
E281	404	683	0	773
E281	404	1407	0	779



REGIONE AUTÒNOMA DE SARDIGNA
REGIONE AUTONOMA DELLA SARDEGNA
ASSESSORADU DE SA DEFENSA DE S'AMBIENTE
ASSESSORATO DELLA DIFESA DELL'AMBIENTE

Direzione generale del Corpo Forestale e di Vigilanza Ambientale
Servizio territoriale ispettorato ripartimentale di Iglesias


Codice Comune	Foglio	Mappale	Sviluppo	Superficie vincolata m²
E281	404	1272	0	780
E281	404	1422	0	780
E281	404	1305	0	797
E281	404	2196	0	797
E281	404	1270	0	808
E281	404	1419	0	852
E281	404	1587	0	855
E281	404	1430	0	858
E281	404	2120	0	861
E281	404	684	0	972
E281	404	1459	0	974
E281	404	1504	0	976
E281	404	1497	0	983
E281	404	58D	0	990
E281	404	1403	0	1002
E281	404	1885	0	1011
E281	404	1286	0	1016
E281	404	263	0	1047
E281	404	982	0	1070
E281	404	1293	0	1085
E281	404	1461	0	1100
E281	404	1722	0	1119
E281	404	1401	0	1120
E281	404	1956	0	1150
E281	404	2195	0	1166
E281	404	1460	0	1176
E281	404	692	0	1205
E281	404	1726	0	1210
E281	404	677	0	1218
E281	404	2138	0	1230
E281	404	26	0	1240
E281	404	468	0	1268
E281	404	1543	0	1292
E281	404	1542	0	1312
E281	404	466	0	1316
E281	404	1456	0	1348
E281	404	1493	0	1394
E281	404	59	0	1401



REGIONE AUTÒNOMA DE SARDIGNA
REGIONE AUTONOMA DELLA SARDEGNA
ASSESSORADU DE SA DEFENSA DE S'AMBIENTE
ASSESSORATO DELLA DIFESA DELL'AMBIENTE

Direzione generale del Corpo Forestale e di Vigilanza Ambientale
Servizio territoriale ispettorato ripartimentale di Iglesias

Codice Comune	Foglio	Mappale	Sviluppo	Superficie vincolata m²
E281	404	1413	0	1404
E281	404	1458	0	1430
E281	404	1423	0	1433
E281	404	1454	0	1433
E281	404	1877	0	1435
E281	404	1706	0	1436
E281	404	1400	0	1438
E281	404	1457	0	1441
E281	404	1399	0	1443
E281	404	985	0	1469
E281	404	34	0	1475
E281	404	464	0	1484
E281	404	1615	0	1498
E281	404	1489	0	1521
E281	404	1490	0	1522
E281	404	1428	0	1538
E281	404	1980	0	1563
E281	404	467	0	1581
E281	404	1878	0	1591
E281	404	46	0	1594
E281	404	1438	0	1609
E281	404	1269	0	1611
E281	404	984	0	1642
E281	404	1290	0	1653
E281	404	23	0	1678
E281	404	2194	0	1684
E281	404	1284	0	1767
E281	404	1310	0	1772
E281	404	2127	0	1772
E281	404	57	0	1781
E281	404	63	0	1786
E281	404	1708	0	1788
E281	404	2088	0	1803
E281	404	1409	0	1864
E281	404	1548	0	1874
E281	404	1239	0	1880
E281	404	6	0	1898
E281	404	1279	0	1911



REGIONE AUTÒNOMA DE SARDIGNA
REGIONE AUTONOMA DELLA SARDEGNA
ASSESSORADU DE SA DEFENSA DE S'AMBIENTE
ASSESSORATO DELLA DIFESA DELL'AMBIENTE

Direzione generale del Corpo Forestale e di Vigilanza Ambientale
Servizio territoriale ispettorato ripartimentale di Iglesias

Codice Comune	Foglio	Mappale	Sviluppo	Superficie vincolata m²
E281	404	1953	0	1911
E281	404	1573	0	1913
E281	404	1710	0	1925
E281	404	1496	0	1972
E281	404	1278	0	2002
E281	404	1237	0	2027
E281	404	1482	0	2111
E281	404	1256	0	2132
E281	404	261	0	2145
E281	404	1308	0	2189
E281	404	1514	0	2215
E281	404	687	0	2309
E281	404	1249	0	2315
E281	404	1267	0	2397
E281	404	1733	0	2457
E281	404	1888	0	2553
E281	404	1898	0	2665
E281	404	51	0	2665
E281	404	70	0	2671
E281	404	1872	0	2673
E281	404	111	0	2690
E281	404	1616	0	2738
E281	404	4	0	2755
E281	404	465	0	2906
E281	404	100	0	2946
E281	404	1412	0	2972
E281	404	45	0	3012
E281	404	1483	0	3026
E281	404	1666	0	3041
E281	404	74	0	3106
E281	404	1874	0	3111
E281	404	1472	0	3143
E281	404	2126	0	3170
E281	404	1316	0	3173
E281	404	678	0	3248
E281	404	17	0	3360
E281	404	68	0	3405
E281	404	1494	0	3486



REGIONE AUTÒNOMA DE SARDIGNA
REGIONE AUTONOMA DELLA SARDEGNA
ASSESSORADU DE SA DEFENSA DE S'AMBIENTE
ASSESSORATO DELLA DIFESA DELL'AMBIENTE

Direzione generale del Corpo Forestale e di Vigilanza Ambientale
Servizio territoriale ispettorato ripartimentale di Iglesias

Codice Comune	Foglio	Mappale	Sviluppo	Superficie vincolata m²
E281	404	1445	0	3493
E281	404	98	0	3505
E281	404	1584	0	3534
E281	404	1697	0	3659
E281	404	2192	0	3775
E281	404	119	0	3975
E281	404	1425	0	4102
E281	404	58A	0	4112
E281	404	1880	0	4242
E281	404	1301	0	4256
E281	404	1421	0	4300
E281	404	709	0	4312
E281	404	2193	0	4335
E281	404	90	0	4486
E281	404	1735	0	4608
E281	404	1902	0	4705
E281	404	675	0	4739
E281	404	679	0	4816
E281	404	680	0	4873
E281	404	977	0	4927
E281	404	1741	0	4957
E281	404	1900	0	5247
E281	404	1892	0	5700
E281	404	75	0	5739
E281	404	1259	0	6038
E281	404	206	0	6113
E281	404	10	0	6245
E281	404	105	0	6493
E281	404	77	0	6899
E281	404	2089	0	7155
E281	404	1890	0	7344
E281	404	1266	0	7597
E281	404	2122	0	7620
E281	404	484	0	7620
E281	404	7	0	7708
E281	404	1254	0	7999
E281	404	1236	0	8068
E281	404	1867	0	8126



REGIONE AUTÒNOMA DE SARDIGNA
REGIONE AUTONOMA DELLA SARDEGNA
ASSESSORADU DE SA DEFENSA DE S'AMBIENTE
ASSESSORATO DELLA DIFESA DELL'AMBIENTE

Direzione generale del Corpo Forestale e di Vigilanza Ambientale
Servizio territoriale ispettorato ripartimentale di Iglesias

Codice Comune	Foglio	Mappale	Sviluppo	Superficie vincolata m²
E281	404	1488	0	8319
E281	404	1398	0	9506
E281	404	1292	0	9526
E281	404	76	0	10645
E281	404	37	0	11861
E281	404	1883	0	12084
E281	404	80	0	12084
E281	404	78	0	12284
E281	404	1453	0	12595
E281	404	66	0	13029
E281	404	1297	0	13034
E281	404	1571	0	13480
E281	404	65	0	13752
E281	404	205	0	14524
E281	404	67	0	15271
E281	404	69	0	16213
E281	404	1311	0	16692
E281	404	1705	0	17171
E281	404	25	0	17511
E281	404	72	0	19318
E281	404	1462	0	19394
E281	404	55	0	21918
E281	404	1298	0	28364
E281	404	1260	0	89284
E281	405	170	0	4
E281	405	42	0	9
E281	405	38	0	18
E281	405	157	0	19
E281	405	120	0	21
E281	405	195	0	21
E281	405	41	0	35
E281	405	213	0	41
E281	405	79	0	45
E281	405	45	0	46
E281	405	6	0	46
E281	405	160	0	55
E281	405	3	0	64
E281	405	166	0	69



REGIONE AUTÒNOMA DE SARDIGNA
REGIONE AUTONOMA DELLA SARDEGNA
ASSESSORADU DE SA DEFENSA DE S'AMBIENTE
ASSESSORATO DELLA DIFESA DELL'AMBIENTE

Direzione generale del Corpo Forestale e di Vigilanza Ambientale
Servizio territoriale ispettorato ripartimentale di Iglesias

Codice Comune	Foglio	Mappale	Sviluppo	Superficie vincolata m²
E281	405	188	0	86
E281	405	85	0	86
E281	405	182	0	88
E281	405	191	0	91
E281	405	27	0	120
E281	405	31	0	120
E281	405	32	0	125
E281	405	34	0	127
E281	405	115	0	131
E281	405	43	0	155
E281	405	152	0	166
E281	405	192	0	177
E281	405	13E	0	192
E281	405	87	0	209
E281	405	197	0	234
E281	405	167	0	245
E281	405	48	0	309
E281	405	91	0	335
E281	405	163	0	382
E281	405	206	0	401
E281	405	57	0	419
E281	405	37	0	455
E281	405	18	0	496
E281	405	158	0	571
E281	405	207	0	704
E281	405	155	0	721
E281	405	19	0	807
E281	405	212	0	810
E281	405	88	0	905
E281	405	93	0	906
E281	405	168	0	959
E281	405	215	0	1009
E281	405	161	0	1035
E281	405	50	0	1035
E281	405	30	0	1046
E281	405	177	0	1091
E281	405	12	0	1132
E281	405	205	0	1135



REGIONE AUTÒNOMA DE SARDIGNA
REGIONE AUTONOMA DELLA SARDEGNA
ASSESSORADU DE SA DEFENSA DE S'AMBIENTE
ASSESSORATO DELLA DIFESA DELL'AMBIENTE

Direzione generale del Corpo Forestale e di Vigilanza Ambientale
Servizio territoriale ispettorato ripartimentale di Iglesias

Codice Comune	Foglio	Mappale	Sviluppo	Superficie vincolata m²
E281	405	175	0	1140
E281	405	126	0	1158
E281	405	171	0	1255
E281	405	9	0	1381
E281	405	82	0	1408
E281	405	16	0	1417
E281	405	58	0	1431
E281	405	200	0	1435
E281	405	105	0	1539
E281	405	100	0	1540
E281	405	22	0	1540
E281	405	172	0	1553
E281	405	173	0	1577
E281	405	107	0	1643
E281	405	136	0	1649
E281	405	137	0	1670
E281	405	186	0	1726
E281	405	181	0	1743
E281	405	140	0	1790
E281	405	113	0	1823
E281	405	164	0	1930
E281	405	117	0	1967
E281	405	203	0	1976
E281	405	132	0	2022
E281	405	36	0	2030
E281	405	190	0	2064
E281	405	169	0	2111
E281	405	184	0	2266
E281	405	159	0	2284
E281	405	108	0	2301
E281	405	21	0	2341
E281	405	49	0	2396
E281	405	178	0	2404
E281	405	X1	0	2424
E281	405	193	0	2485
E281	405	153	0	2559
E281	405	165	0	2620
E281	405	118	0	2678



REGIONE AUTÒNOMA DE SARDIGNA
REGIONE AUTONOMA DELLA SARDEGNA
ASSESSORADU DE SA DEFENSA DE S'AMBIENTE
ASSESSORATO DELLA DIFESA DELL'AMBIENTE

Direzione generale del Corpo Forestale e di Vigilanza Ambientale
Servizio territoriale ispettorato ripartimentale di Iglesias

Codice Comune	Foglio	Mappale	Sviluppo	Superficie vincolata m²
E281	405	2	0	2703
E281	405	46	0	2767
E281	405	151	0	2811
E281	405	180	0	2927
E281	405	13B	0	2975
E281	405	102	0	3027
E281	405	179	0	3102
E281	405	24	0	3125
E281	405	156	0	3144
E281	405	74	0	3174
E281	405	114	0	3209
E281	405	14B	0	3220
E281	405	162	0	3302
E281	405	139	0	3352
E281	405	214	0	3357
E281	405	210	0	3481
E281	405	110	0	3564
E281	405	10	0	3582
E281	405	111	0	3655
E281	405	61	0	3729
E281	405	62	0	3729
E281	405	194	0	3869
E281	405	4	0	3966
E281	405	196	0	3980
E281	405	60	0	3991
E281	405	138	0	4187
E281	405	51	0	4245
E281	405	44	0	4275
E281	405	13D	0	4365
E281	405	112	0	4447
E281	405	56	0	4711
E281	405	72	0	4771
E281	405	7	0	4920
E281	405	8	0	4943
E281	405	96	0	5165
E281	405	149	0	5222
E281	405	130	0	5330
E281	405	129	0	5520



REGIONE AUTÒNOMA DE SARDIGNA
REGIONE AUTONOMA DELLA SARDEGNA
ASSESSORADU DE SA DEFENSA DE S'AMBIENTE
ASSESSORATO DELLA DIFESA DELL'AMBIENTE

Direzione generale del Corpo Forestale e di Vigilanza Ambientale
Servizio territoriale ispettorato ripartimentale di Iglesias


Codice Comune	Foglio	Mappale	Sviluppo	Superficie vincolata m²
E281	405	66	0	5550
E281	405	90	0	5559
E281	405	55	0	5618
E281	405	99	0	5757
E281	405	40	0	5938
E281	405	53	0	6149
E281	405	174	0	6154
E281	405	59	0	6220
E281	405	128	0	6234
E281	405	26	0	6236
E281	405	70	0	6646
E281	405	71	0	6653
E281	405	133	0	7003
E281	405	47	0	7180
E281	405	92	0	7287
E281	405	35	0	7734
E281	405	94	0	7829
E281	405	135	0	7986
E281	405	116	0	8584
E281	405	15	0	8825
E281	405	101	0	8857
E281	405	29	0	9249
E281	405	199	0	9272
E281	405	75	0	9628
E281	405	17	0	10017
E281	405	80	0	10402
E281	405	98	0	11014
E281	405	198	0	11420
E281	405	52	0	11850
E281	405	97	0	12488
E281	405	25	0	12912
E281	405	11	0	12932
E281	405	5	0	12950
E281	405	28	0	13098
E281	405	73	0	13255
E281	405	95	0	13315
E281	405	76	0	13960
E281	405	20	0	14200



REGIONE AUTÒNOMA DE SARDIGNA
REGIONE AUTONOMA DELLA SARDEGNA
ASSESSORADU DE SA DEFENSA DE S'AMBIENTE
ASSESSORATO DELLA DIFESA DELL'AMBIENTE

Direzione generale del Corpo Forestale e di Vigilanza Ambientale
Servizio territoriale ispettorato ripartimentale di Iglesias

Codice Comune	Foglio	Mappale	Sviluppo	Superficie vincolata m²
E281	405	23	0	14360
E281	405	127	0	15143
E281	405	84	0	19871
E281	405	103	0	24582
E281	405	86	0	24618
E281	405	1	0	30105
E281	405	134	0	30594
E281	405	89	0	121482
E281	406	410	0	2
E281	406	566	0	11
E281	406	567	0	14
E281	406	422	0	20
E281	406	424	0	21
E281	406	416	0	25
E281	406	868	0	31
E281	406	867	0	39
E281	406	9889	0	41
E281	406	7859	0	42
E281	406	866	0	51
E281	406	417	0	52
E281	406	408	0	54
E281	406	1015	0	65
E281	406	401	0	67
E281	406	59	0	72
E281	406	403	0	91
E281	406	407	0	104
E281	406	405	0	110
E281	406	426	0	126
E281	406	419	0	135
E281	406	561	0	135
E281	406	406	0	138
E281	406	52	0	142
E281	406	409	0	147
E281	406	396	0	162
E281	406	412	0	197
E281	406	560	0	217
E281	406	427	0	247
E281	406	1014	0	253



REGIONE AUTÒNOMA DE SARDIGNA
REGIONE AUTONOMA DELLA SARDEGNA
ASSESSORADU DE SA DEFENSA DE S'AMBIENTE
ASSESSORATO DELLA DIFESA DELL'AMBIENTE

Direzione generale del Corpo Forestale e di Vigilanza Ambientale
Servizio territoriale ispettorato ripartimentale di Iglesias

Codice Comune	Foglio	Mappale	Sviluppo	Superficie vincolata m²
E281	406	1016	0	261
E281	406	1039	0	296
E281	406	421	0	325
E281	406	521	0	406
E281	406	7	0	428
E281	406	524	0	586
E281	406	414	0	679
E281	406	415	0	679
E281	406	61	0	696
E281	406	14	0	707
E281	406	864	0	724
E281	406	45F	0	743
E281	406	6	0	950
E281	406	559	0	955
E281	406	411	0	963
E281	406	57	0	1048
E281	406	48	0	1296
E281	406	418	0	1323
E281	406	863	0	1672
E281	406	522	0	1673
E281	406	23	0	1694
E281	406	865	0	1707
E281	406	26	0	1756
E281	406	297	0	1849
E281	406	862	0	1913
E281	406	54B	0	1937
E281	406	558	0	2087
E281	406	56	0	2148
E281	406	752	0	2152
E281	406	60	0	2160
E281	406	42	0	2413
E281	406	53	0	2556
E281	406	423	0	2566
E281	406	3	0	2718
E281	406	58	0	2791
E281	406	43	0	2932
E281	406	16	0	2997
E281	406	51	0	3074



REGIONE AUTÒNOMA DE SARDIGNA
REGIONE AUTONOMA DELLA SARDEGNA
ASSESSORADU DE SA DEFENSA DE S'AMBIENTE
ASSESSORATO DELLA DIFESA DELL'AMBIENTE

Direzione generale del Corpo Forestale e di Vigilanza Ambientale
Servizio territoriale ispettorato ripartimentale di Iglesias

Codice Comune	Foglio	Mappale	Sviluppo	Superficie vincolata m²
E281	406	404	0	3564
E281	406	34	0	3818
E281	406	298	0	3892
E281	406	525	0	4066
E281	406	1	0	4611
E281	406	66	0	4894
E281	406	8	0	4921
E281	406	1042	0	5079
E281	406	24	0	5333
E281	406	400	0	5340
E281	406	296	0	5579
E281	406	399	0	5699
E281	406	4	0	5707
E281	406	79	0	6144
E281	406	17	0	6489
E281	406	64	0	7289
E281	406	11	0	7412
E281	406	12	0	7901
E281	406	9	0	10036
E281	406	18	0	10531
E281	406	892	0	10760
E281	406	13	0	10825
E281	406	50	0	11534
E281	406	2	0	11912
E281	406	1040	0	12508
E281	406	22	0	13061
E281	406	10	0	15091
E281	406	15	0	15675
E281	406	49	0	16186
E281	406	523	0	17239
E281	406	69	0	18591
E281	406	5	0	18731
E281	406	27	0	24067
E281	406	19	0	62130
E281	406	520	0	67551
E281	407	213	0	6
E281	407	188	0	10
E281	407	190	0	10



REGIONE AUTÒNOMA DE SARDIGNA
REGIONE AUTONOMA DELLA SARDEGNA
ASSESSORADU DE SA DEFENSA DE S'AMBIENTE
ASSESSORATO DELLA DIFESA DELL'AMBIENTE

Direzione generale del Corpo Forestale e di Vigilanza Ambientale
Servizio territoriale ispettorato ripartimentale di Iglesias

Codice Comune	Foglio	Mappale	Sviluppo	Superficie vincolata m²
E281	407	183	0	15
E281	407	168	0	18
E281	407	186	0	20
E281	407	7	0	30
E281	407	156	0	31
E281	407	153	0	33
E281	407	185	0	35
E281	407	189	0	37
E281	407	258	0	37
E281	407	234	0	44
E281	407	179	0	48
E281	407	171	0	59
E281	407	229	0	60
E281	407	74	0	64
E281	407	77	0	67
E281	407	187	0	77
E281	407	155	0	82
E281	407	192	0	84
E281	407	73	0	84
E281	407	212	0	95
E281	407	71	0	97
E281	407	239	0	100
E281	407	6	0	100
E281	407	72	0	103
E281	407	261	0	114
E281	407	165	0	137
E281	407	67	0	145
E281	407	241	0	159
E281	407	8	0	165
E281	407	83	0	181
E281	407	173	0	189
E281	407	175	0	195
E281	407	191	0	215
E281	407	136	0	222
E281	407	194	0	233
E281	407	5	0	235
E281	407	30	0	250
E281	407	31	0	256



REGIONE AUTÒNOMA DE SARDIGNA
REGIONE AUTONOMA DELLA SARDEGNA
ASSESSORADU DE SA DEFENSA DE S'AMBIENTE
ASSESSORATO DELLA DIFESA DELL'AMBIENTE

Direzione generale del Corpo Forestale e di Vigilanza Ambientale
Servizio territoriale ispettorato ripartimentale di Iglesias

Codice Comune	Foglio	Mappale	Sviluppo	Superficie vincolata m²
E281	407	193	0	265
E281	407	134	0	274
E281	407	161	0	287
E281	407	238	0	319
E281	407	209	0	321
E281	407	210	0	343
E281	407	172	0	354
E281	407	135	0	417
E281	407	152	0	434
E281	407	84	0	437
E281	407	102	0	444
E281	407	184	0	449
E281	407	206	0	457
E281	407	15	0	472
E281	407	144	0	475
E281	407	12E	0	478
E281	407	89	0	489
E281	407	232	0	506
E281	407	228	0	578
E281	407	203	0	583
E281	407	101	0	624
E281	407	157	0	653
E281	407	27	0	709
E281	407	164	0	728
E281	407	13B	0	744
E281	407	12G	0	772
E281	407	196	0	806
E281	407	112	0	817
E281	407	227	0	857
E281	407	114	0	907
E281	407	159	0	908
E281	407	226	0	912
E281	407	98	0	918
E281	407	195	0	941
E281	407	257	0	1033
E281	407	70	0	1041
E281	407	163	0	1074
E281	407	248	0	1118



REGIONE AUTÒNOMA DE SARDIGNA
REGIONE AUTONOMA DELLA SARDEGNA
ASSESSORADU DE SA DEFENSA DE S'AMBIENTE
ASSESSORATO DELLA DIFESA DELL'AMBIENTE

Direzione generale del Corpo Forestale e di Vigilanza Ambientale
Servizio territoriale ispettorato ripartimentale di Iglesias

Codice Comune	Foglio	Mappale	Sviluppo	Superficie vincolata m²
E281	407	90	0	1158
E281	407	97	0	1220
E281	407	207	0	1226
E281	407	158	0	1360
E281	407	166	0	1369
E281	407	162	0	1531
E281	407	211	0	1555
E281	407	204	0	1716
E281	407	143	0	1809
E281	407	235	0	1842
E281	407	13A	0	1857
E281	407	12C	0	1954
E281	407	177	0	2023
E281	407	120	0	2356
E281	407	18	0	2398
E281	407	222	0	2590
E281	407	81	0	2598
E281	407	66	0	2637
E281	407	104	0	2729
E281	407	58	0	2764
E281	407	224	0	2809
E281	407	88	0	2824
E281	407	4	0	2848
E281	407	178	0	2867
E281	407	223	0	3037
E281	407	100	0	3038
E281	407	253	0	3078
E281	407	225	0	3111
E281	407	32	0	3125
E281	407	17	0	3128
E281	407	80	0	3184
E281	407	68	0	3218
E281	407	99	0	3260
E281	407	60	0	3274
E281	407	181	0	3277
E281	407	61	0	3329
E281	407	182	0	3423
E281	407	169	0	3752



REGIONE AUTÒNOMA DE SARDIGNA
REGIONE AUTONOMA DELLA SARDEGNA
ASSESSORADU DE SA DEFENSA DE S'AMBIENTE
ASSESSORATO DELLA DIFESA DELL'AMBIENTE

Direzione generale del Corpo Forestale e di Vigilanza Ambientale
Servizio territoriale ispettorato ripartimentale di Iglesias

Codice Comune	Foglio	Mappale	Sviluppo	Superficie vincolata m²
E281	407	205	0	3756
E281	407	202	0	3775
E281	407	23	0	3787
E281	407	113	0	3796
E281	407	45	0	3843
E281	407	29	0	3853
E281	407	260	0	3882
E281	407	263	0	3962
E281	407	95	0	4136
E281	407	12D	0	4219
E281	407	59	0	4519
E281	407	85	0	4731
E281	407	16	0	4755
E281	407	63	0	4831
E281	407	64	0	5402
E281	407	107	0	5437
E281	407	208	0	5729
E281	407	36	0	5743
E281	407	87	0	6273
E281	407	82	0	6711
E281	407	255	0	6791
E281	407	131	0	6813
E281	407	247	0	6942
E281	407	54	0	6949
E281	407	93	0	7120
E281	407	46	0	7351
E281	407	151	0	7752
E281	407	24	0	7890
E281	407	11	0	8035
E281	407	92	0	8338
E281	407	38	0	8472
E281	407	116	0	8925
E281	407	65	0	9048
E281	407	150	0	9257
E281	407	78	0	9765
E281	407	262	0	9907
E281	407	34	0	10014
E281	407	39	0	10048



REGIONE AUTÒNOMA DE SARDIGNA
REGIONE AUTONOMA DELLA SARDEGNA
ASSESSORADU DE SA DEFENSA DE S'AMBIENTE
ASSESSORATO DELLA DIFESA DELL'AMBIENTE

Direzione generale del Corpo Forestale e di Vigilanza Ambientale
Servizio territoriale ispettorato ripartimentale di Iglesias


Codice Comune	Foglio	Mappale	Sviluppo	Superficie vincolata m²
E281	407	110	0	10338
E281	407	40	0	11280
E281	407	245	0	11282
E281	407	117	0	11320
E281	407	10	0	11597
E281	407	236	0	11618
E281	407	91	0	11899
E281	407	62	0	11914
E281	407	231	0	11942
E281	407	96	0	12197
E281	407	86	0	12431
E281	407	125	0	12652
E281	407	14	0	13111
E281	407	180	0	13148
E281	407	94	0	14480
E281	407	237	0	14483
E281	407	35	0	15310
E281	407	240	0	15993
E281	407	233	0	16087
E281	407	105	0	17224
E281	407	37	0	20092
E281	407	41	0	23231
E281	407	3	0	34154
E281	407	2	0	39001
E281	407	22	0	74882
E281	407	9	0	80240
E281	407	1	0	81714
E281	409	284	0	287
E281	409	283	0	594
E281	409	101	0	1604
E281	409	285	0	4422
E281	410	75	0	2
E281	410	87	0	10
E281	410	43	0	22
E281	410	192	0	30
E281	410	3	0	32
E281	410	74	0	32
E281	410	26	0	73



REGIONE AUTÒNOMA DE SARDIGNA
REGIONE AUTONOMA DELLA SARDEGNA
ASSESSORADU DE SA DEFENSA DE S'AMBIENTE
ASSESSORATO DELLA DIFESA DELL'AMBIENTE

Direzione generale del Corpo Forestale e di Vigilanza Ambientale
Servizio territoriale ispettorato ripartimentale di Iglesias

Codice Comune	Foglio	Mappale	Sviluppo	Superficie vincolata m²
E281	410	191	0	83
E281	410	86	0	95
E281	410	243	0	104
E281	410	76B	0	123
E281	410	245	0	137
E281	410	190	0	142
E281	410	246	0	144
E281	410	200	0	198
E281	410	77	0	219
E281	410	80	0	259
E281	410	83	0	259
E281	410	260	0	308
E281	410	247	0	335
E281	410	67	0	404
E281	410	98	0	434
E281	410	111	0	464
E281	410	92	0	474
E281	410	1	0	511
E281	410	78	0	566
E281	410	89	0	570
E281	410	101	0	574
E281	410	204	0	578
E281	410	262	0	624
E281	410	170	0	629
E281	410	72	0	648
E281	410	104	0	682
E281	410	93	0	698
E281	410	201	0	706
E281	410	113	0	713
E281	410	95	0	753
E281	410	105	0	859
E281	410	102	0	905
E281	410	99	0	1024
E281	410	13	0	1044
E281	410	109	0	1294
E281	410	96	0	1340
E281	410	81	0	1511
E281	410	84	0	1600



REGIONE AUTÒNOMA DE SARDIGNA
REGIONE AUTONOMA DELLA SARDEGNA
ASSESSORADU DE SA DEFENSA DE S'AMBIENTE
ASSESSORATO DELLA DIFESA DELL'AMBIENTE

Direzione generale del Corpo Forestale e di Vigilanza Ambientale
Servizio territoriale ispettorato ripartimentale di Iglesias

Codice Comune	Foglio	Mappale	Sviluppo	Superficie vincolata m²
E281	410	199	0	1650
E281	410	258	0	1655
E281	410	82	0	1809
E281	410	169	0	1812
E281	410	115	0	1834
E281	410	44	0	1840
E281	410	48	0	1887
E281	410	24	0	1912
E281	410	85	0	1987
E281	410	40	0	2002
E281	410	203	0	2036
E281	410	256	0	2293
E281	410	51	0	2446
E281	410	90	0	2919
E281	410	79	0	3003
E281	410	110	0	3141
E281	410	30	0	3384
E281	410	49	0	3505
E281	410	15	0	3552
E281	410	261	0	3773
E281	410	106	0	4027
E281	410	257	0	4140
E281	410	88	0	4188
E281	410	259	0	4455
E281	410	62	0	4608
E281	410	61	0	4727
E281	410	253	0	4913
E281	410	66	0	5242
E281	410	65	0	5375
E281	410	94	0	6006
E281	410	64	0	6053
E281	410	2	0	7117
E281	410	107	0	7350
E281	410	244	0	7391
E281	410	76	0	7900
E281	410	7	0	8952
E281	410	97	0	8967
E281	410	252	0	9650



REGIONE AUTÒNOMA DE SARDIGNA
REGIONE AUTONOMA DELLA SARDEGNA
ASSESSORADU DE SA DEFENSA DE S'AMBIENTE
ASSESSORATO DELLA DIFESA DELL'AMBIENTE

Direzione generale del Corpo Forestale e di Vigilanza Ambientale
Servizio territoriale ispettorato ripartimentale di Iglesias

Codice Comune	Foglio	Mappale	Sviluppo	Superficie vincolata m²
E281	410	25	0	9680
E281	410	189	0	13658
E281	410	5	0	17919
E281	410	242	0	44649
E281	410	114	0	44705
E281	411	279	0	4
E281	411	280	0	53
E281	411	207	0	98
E281	411	212	0	140
E281	411	282	0	146
E281	411	213	0	248
E281	411	210	0	274
E281	411	464	0	280
E281	411	285	0	354
E281	411	461	0	384
E281	411	211	0	410
E281	411	283	0	434
E281	411	467	0	450
E281	411	209	0	456
E281	411	286	0	504
E281	411	215	0	658
E281	411	196	0	798
E281	411	309	0	934
E281	411	216	0	1077
E281	411	460	0	1601
E281	411	6	0	2665
E281	411	466	0	4597
E281	411	462	0	4796
E281	411	307	0	4931
E281	411	9	0	5289
E281	411	1	0	8236
E281	411	465	0	10632
E281	411	284	0	11172
E281	411	214	0	11839
E281	411	38	0	4767
E281	411	463	0	19443
E281	413	X6	0	1626
E281	702	1225	0	353



REGIONE AUTÒNOMA DE SARDIGNA
REGIONE AUTONOMA DELLA SARDEGNA
ASSESSORADU DE SA DEFENSA DE S'AMBIENTE
ASSESSORATO DELLA DIFESA DELL'AMBIENTE

Direzione generale del Corpo Forestale e di Vigilanza Ambientale
Servizio territoriale ispettorato ripartimentale di Iglesias

Codice Comune	Foglio	Mappale	Sviluppo	Superficie vincolata m²
E281	702	1828	0	569
E281	702	1224	0	4773
E281	702	1829	0	9363
E281	702	1245	0	24674
E281	705	1088	0	0
E281	705	289	0	1
E281	705	958	0	1
E281	705	1101	0	3
E281	705	1109	0	4
E281	705	725	0	4
E281	705	1110	0	5
E281	705	293	0	7
E281	705	1107	0	8
E281	705	290	0	8
E281	705	1034	0	10
E281	705	1102	0	11
E281	705	287	0	12
E281	705	699	0	13
E281	705	1066	0	14
E281	705	1082	0	14
E281	705	288	0	18
E281	705	1108	0	19
E281	705	1075	0	35
E281	705	12	0	35
E281	705	1062	0	37
E281	705	718	0	37
E281	705	957	0	38
E281	705	1087	0	39
E281	705	284H	0	40
E281	705	702	0	44
E281	705	1103	0	45
E281	705	1099	0	61
E281	705	707	0	62
E281	705	1064	0	64
E281	705	701	0	68
E281	705	284O	0	69
E281	705	52	0	70
E281	705	706	0	71



REGIONE AUTÒNOMA DE SARDIGNA
REGIONE AUTONOMA DELLA SARDEGNA
ASSESSORADU DE SA DEFENSA DE S'AMBIENTE
ASSESSORATO DELLA DIFESA DELL'AMBIENTE

Direzione generale del Corpo Forestale e di Vigilanza Ambientale
Servizio territoriale ispettorato ripartimentale di Iglesias

Codice Comune	Foglio	Mappale	Sviluppo	Superficie vincolata m²
E281	705	720	0	71
E281	705	285	0	78
E281	705	96	0	80
E281	705	1074	0	82
E281	705	895	0	83
E281	705	A	0	87
E281	705	1106	0	98
E281	705	91C	0	106
E281	705	737	0	114
E281	705	1037	0	115
E281	705	1105	0	120
E281	705	1068	0	121
E281	705	37	0	123
E281	705	733	0	128
E281	705	1114	0	131
E281	705	248	0	134
E281	705	1061	0	141
E281	705	1060	0	153
E281	705	150	0	162
E281	705	1113	0	163
E281	705	1111	0	166
E281	705	94	0	166
E281	705	715	0	169
E281	705	698	0	172
E281	705	129	0	174
E281	705	927	0	177
E281	705	713	0	190
E281	705	882	0	193
E281	705	736	0	195
E281	705	1091	0	198
E281	705	1041	0	209
E281	705	299	0	209
E281	705	301	0	212
E281	705	1049	0	214
E281	705	1069	0	234
E281	705	136	0	234
E281	705	723	0	237
E281	705	1047	0	242



REGIONE AUTÒNOMA DE SARDIGNA
REGIONE AUTONOMA DELLA SARDEGNA
ASSESSORADU DE SA DEFENSA DE S'AMBIENTE
ASSESSORATO DELLA DIFESA DELL'AMBIENTE

Direzione generale del Corpo Forestale e di Vigilanza Ambientale
Servizio territoriale ispettorato ripartimentale di Iglesias

Codice Comune	Foglio	Mappale	Sviluppo	Superficie vincolata m²
E281	705	714	0	242
E281	705	956	0	248
E281	705	993	0	252
E281	705	247	0	263
E281	705	252	0	273
E281	705	724	0	276
E281	705	249	0	277
E281	705	250	0	277
E281	705	719	0	278
E281	705	251	0	299
E281	705	717	0	323
E281	705	1096	0	327
E281	705	708	0	340
E281	705	1098	0	346
E281	705	959	0	354
E281	705	1095	0	355
E281	705	705	0	362
E281	705	982	0	365
E281	705	642	0	379
E281	705	1097	0	380
E281	705	272	0	439
E281	705	1059	0	447
E281	705	11	0	477
E281	705	1045	0	481
E281	705	1019	0	485
E281	705	1076	0	517
E281	705	97A	0	523
E281	705	923	0	567
E281	705	1077	0	577
E281	705	1032	0	603
E281	705	803	0	612
E281	705	969	0	627
E281	705	246	0	634
E281	705	92B	0	638
E281	705	770	0	652
E281	705	1038	0	659
E281	705	721	0	677
E281	705	971	0	708



REGIONE AUTÒNOMA DE SARDIGNA
REGIONE AUTONOMA DELLA SARDEGNA
ASSESSORADU DE SA DEFENSA DE S'AMBIENTE
ASSESSORATO DELLA DIFESA DELL'AMBIENTE

Direzione generale del Corpo Forestale e di Vigilanza Ambientale
Servizio territoriale ispettorato ripartimentale di Iglesias

Codice Comune	Foglio	Mappale	Sviluppo	Superficie vincolata m²
E281	705	91A	0	716
E281	705	700	0	760
E281	705	135	0	766
E281	705	1084	0	818
E281	705	14	0	821
E281	705	681	0	863
E281	705	138	0	864
E281	705	734	0	868
E281	705	787	0	871
E281	705	X5	0	889
E281	705	679	0	896
E281	705	97B	0	900
E281	705	256	0	942
E281	705	93B	0	947
E281	705	628	0	1025
E281	705	126	0	1031
E281	705	127	0	1040
E281	705	13	0	1041
E281	705	294	0	1042
E281	705	97C	0	1073
E281	705	735	0	1135
E281	705	130	0	1144
E281	705	133	0	1151
E281	705	137	0	1156
E281	705	1090	0	1205
E281	705	759	0	1248
E281	705	91B	0	1283
E281	705	79	0	1330
E281	705	896	0	1334
E281	705	132	0	1358
E281	705	93A	0	1364
E281	705	1033	0	1365
E281	705	1112	0	1365
E281	705	678	0	1373
E281	705	722	0	1439
E281	705	66	0	1457
E281	705	113	0	1458
E281	705	769	0	1582



REGIONE AUTÒNOMA DE SARDIGNA
REGIONE AUTONOMA DELLA SARDEGNA
ASSESSORADU DE SA DEFENSA DE S'AMBIENTE
ASSESSORATO DELLA DIFESA DELL'AMBIENTE

Direzione generale del Corpo Forestale e di Vigilanza Ambientale
Servizio territoriale ispettorato ripartimentale di Iglesias


Codice Comune	Foglio	Mappale	Sviluppo	Superficie vincolata m²
E281	705	1039	0	1596
E281	705	146	0	1635
E281	705	128	0	1659
E281	705	1092	0	1663
E281	705	323	0	1666
E281	705	1093	0	1670
E281	705	131	0	1783
E281	705	789	0	1864
E281	705	709	0	1938
E281	705	1094	0	1952
E281	705	925	0	2059
E281	705	892	0	2151
E281	705	270	0	2199
E281	705	710	0	2280
E281	705	680	0	2334
E281	705	103	0	2336
E281	705	922	0	2361
E281	705	154	0	2433
E281	705	1036	0	2521
E281	705	797	0	2537
E281	705	80	0	2587
E281	705	324	0	2624
E281	705	712	0	2645
E281	705	1035	0	2733
E281	705	1040	0	2771
E281	705	711	0	2862
E281	705	1052	0	2923
E281	705	147	0	2936
E281	705	259	0	2962
E281	705	269	0	3042
E281	705	55	0	3210
E281	705	1053	0	3213
E281	705	68	0	3363
E281	705	95B	0	3446
E281	705	271	0	3559
E281	705	120	0	3652
E281	705	17	0	3759
E281	705	988	0	3769



REGIONE AUTÒNOMA DE SARDIGNA
REGIONE AUTONOMA DELLA SARDEGNA
ASSESSORADU DE SA DEFENSA DE S'AMBIENTE
ASSESSORATO DELLA DIFESA DELL'AMBIENTE

Direzione generale del Corpo Forestale e di Vigilanza Ambientale
Servizio territoriale ispettorato ripartimentale di Iglesias

Codice Comune	Foglio	Mappale	Sviluppo	Superficie vincolata m²
E281	705	59	0	3849
E281	705	51	0	3864
E281	705	95A	0	3912
E281	705	964	0	4000
E281	705	57	0	4262
E281	705	98	0	4603
E281	705	1020	0	4673
E281	705	647	0	5087
E281	705	56	0	5137
E281	705	643	0	5392
E281	705	201	0	6772
E281	705	926	0	6998
E281	705	1054	0	7557
E281	705	322	0	8336
E281	705	199	0	8682
E281	705	121	0	8949
E281	705	268	0	9949
E281	705	60	0	11227
E281	705	58	0	11465
E281	705	20	0	11500
E281	705	100	0	11824
E281	705	924	0	11835
E281	705	95C	0	16457
E281	705	1051	0	16846
E281	705	93C	0	16910
E281	705	1048	0	17468
E281	705	92A	0	17484
E281	705	53	0	19894
E281	705	898	0	20544
E281	705	75	0	31698
E281	705	897	0	32586
E281	705	99	0	36173
E281	706	22	0	1079
E281	706	26	0	2141
E281	706	61A	0	2581
E281	706	27	0	6936
E281	706	58	0	7165
E281	706	23	0	7399



REGIONE AUTÒNOMA DE SARDIGNA
REGIONE AUTONOMA DELLA SARDEGNA
ASSESSORADU DE SA DEFENSA DE S'AMBIENTE
ASSESSORATO DELLA DIFESA DELL'AMBIENTE

Direzione generale del Corpo Forestale e di Vigilanza Ambientale
Servizio territoriale ispettorato ripartimentale di Iglesias

Codice Comune	Foglio	Mappale	Sviluppo	Superficie vincolata m²
E281	706	57	0	36099
E281	706	50	0	47326
E281	706	31	0	64310
E281	706	51	0	117757
E281	706	19A	0	173476
E281	707	85	0	30
E281	707	48	0	82
E281	707	12	0	136
E281	707	57	0	191
E281	707	84	0	399
E281	707	58	0	458
E281	707	72	0	2139
E281	707	74	0	2198
E281	707	38	0	4851
E281	707	36	0	5148
E281	707	69A	0	5911
E281	707	64	0	7569
E281	707	39	0	9236
E281	707	71A	0	9466
E281	707	62	0	18969
E281	707	23	0	25373
E281	707	73	0	28788
E281	707	75	0	32885
E281	707	27	0	34829
E281	707	61	0	66340
E281	707	82	0	107215
E281	707	60	0	121164
E281	707	53A	0	211594
E281	707	24	0	384332
E281	708	7	0	6
E281	708	9	0	21
E281	708	625	0	44
E281	708	655	0	44
E281	708	18B	0	52
E281	708	654	0	53
E281	708	628B	0	58
E281	708	656	0	124
E281	708	8	0	129



REGIONE AUTÒNOMA DE SARDIGNA
REGIONE AUTONOMA DELLA SARDEGNA
ASSESSORADU DE SA DEFENSA DE S'AMBIENTE
ASSESSORATO DELLA DIFESA DELL'AMBIENTE

Direzione generale del Corpo Forestale e di Vigilanza Ambientale
Servizio territoriale ispettorato ripartimentale di Iglesias

Codice Comune	Foglio	Mappale	Sviluppo	Superficie vincolata m²
E281	708	12S3	0	145
E281	708	653	0	149
E281	708	645	0	151
E281	708	633	0	238
E281	708	4	0	248
E281	708	618	0	335
E281	708	635	0	386
E281	708	592	0	474
E281	708	17E	0	483
E281	708	628C	0	511
E281	708	596	0	634
E281	708	617	0	707
E281	708	604	0	728
E281	708	47	0	729
E281	708	616	0	744
E281	708	583	0	752
E281	708	603	0	849
E281	708	626	0	946
E281	708	629	0	953
E281	708	634B	0	1022
E281	708	605	0	1029
E281	708	643B	0	1098
E281	708	619	0	1324
E281	708	668	0	1388
E281	708	12S2	0	1408
E281	708	598	0	1953
E281	708	634C	0	2020
E281	708	640C	0	2143
E281	708	643A	0	2210
E281	708	13A	0	2236
E281	708	597	0	2247
E281	708	589	0	2276
E281	708	672	0	2307
E281	708	16	0	2679
E281	708	666	0	2867
E281	708	627	0	3156
E281	708	587	0	3200
E281	708	29	0	3258



REGIONE AUTÒNOMA DE SARDIGNA
REGIONE AUTONOMA DELLA SARDEGNA
ASSESSORADU DE SA DEFENSA DE S'AMBIENTE
ASSESSORATO DELLA DIFESA DELL'AMBIENTE

Direzione generale del Corpo Forestale e di Vigilanza Ambientale
Servizio territoriale ispettorato ripartimentale di Iglesias

Codice Comune	Foglio	Mappale	Sviluppo	Superficie vincolata m²
E281	708	609	0	3634
E281	708	634A	0	3654
E281	708	595	0	4190
E281	708	591	0	4537
E281	708	599	0	4637
E281	708	602	0	4733
E281	708	3	0	5125
E281	708	586	0	5256
E281	708	6	0	5676
E281	708	585	0	5748
E281	708	667	0	5872
E281	708	600	0	6153
E281	708	601	0	6850
E281	708	624	0	7007
E281	708	594	0	7034
E281	708	664	0	8615
E281	708	662	0	8954
E281	708	25	0	9040
E281	708	26	0	9321
E281	708	593	0	9758
E281	708	636	0	10853
E281	708	612	0	11067
E281	708	652	0	12514
E281	708	632	0	12632
E281	708	637	0	16068
E281	708	607	0	16524
E281	708	613	0	16663
E281	708	X1	0	21700
E281	708	611	0	24320
E281	708	638	0	26313
E281	708	631	0	27054
E281	708	581	0	27872
E281	708	639	0	28644
E281	708	580	0	29545
E281	708	640A	0	30192
E281	708	661	0	30747
E281	708	663	0	39983
E281	708	10	0	40414



REGIONE AUTÒNOMA DE SARDIGNA
REGIONE AUTONOMA DELLA SARDEGNA
ASSESSORADU DE SA DEFENSA DE S'AMBIENTE
ASSESSORATO DELLA DIFESA DELL'AMBIENTE

Direzione generale del Corpo Forestale e di Vigilanza Ambientale
Servizio territoriale ispettorato ripartimentale di Iglesias

Codice Comune	Foglio	Mappale	Sviluppo	Superficie vincolata m²
E281	708	665	0	40989
E281	708	28	0	41827
E281	708	34	0	46510
E281	708	27	0	72762
E281	708	24	0	74468
E281	708	670	0	169187
E281	709	221	0	16
E281	709	220	0	169
E281	709	223	0	233
E281	709	479	0	413
E281	709	442	0	536
E281	709	460	0	605
E281	709	481	0	614
E281	709	451	0	704
E281	709	268	0	1078
E281	709	188	0	1142
E281	709	213	0	1522
E281	709	191	0	1818
E281	709	219	0	2049
E281	709	187	0	2329
E281	709	190	0	2338
E281	709	218	0	2725
E281	709	222	0	3042
E281	709	186	0	4083
E281	709	270	0	4561
E281	709	269	0	4563
E281	709	271	0	4855
E281	709	441	0	5449
E281	709	195	0	5507
E281	709	478	0	5846
E281	709	475	0	5898
E281	709	480	0	6787
E281	709	226	0	7609
E281	709	197	0	7671
E281	709	461	0	7893
E281	709	198	0	8118
E281	709	459	0	9185
E281	709	272	0	17951



REGIONE AUTÒNOMA DE SARDIGNA
REGIONE AUTONOMA DELLA SARDEGNA
ASSESSORADU DE SA DEFENSA DE S'AMBIENTE
ASSESSORATO DELLA DIFESA DELL'AMBIENTE

Direzione generale del Corpo Forestale e di Vigilanza Ambientale
Servizio territoriale ispettorato ripartimentale di Iglesias

Codice Comune	Foglio	Mappale	Sviluppo	Superficie vincolata m²
E281	709	440	0	23137
E281	710	9	0	61
E281	710	55	0	68
E281	710	54	0	113
E281	710	8	0	436
E281	710	53	0	437
E281	710	6	0	528
E281	710	11	0	593
E281	710	40	0	658
E281	710	2	0	760
E281	710	10	0	847
E281	710	49	0	968
E281	710	37	0	1311
E281	710	30	0	1656
E281	710	48	0	2296
E281	710	4	0	3345
E281	710	41	0	4358
E281	710	31	0	5353
E281	710	52	0	10649
E281	710	32	0	13290
E281	710	50	0	13318
E281	710	17	0	13390
E281	710	27	0	16579
E281	710	33	0	20525
E281	710	14	0	26621
E281	710	25	0	28529
E281	710	24	0	32344
E281	710	36	0	33142
E281	710	44	0	33759
E281	710	51	0	33893
E281	710	15	0	36274
E281	710	26	0	37363
E281	710	34	0	40580
E281	710	7B	0	50356
E281	710	20	0	51221
E281	710	38	0	76789
E281	710	56	0	76892
E281	710	29	0	99097



REGIONE AUTÒNOMA DE SARDIGNA
REGIONE AUTONOMA DELLA SARDEGNA
ASSESSORADU DE SA DEFENSA DE S'AMBIENTE
ASSESSORATO DELLA DIFESA DELL'AMBIENTE

Direzione generale del Corpo Forestale e di Vigilanza Ambientale
Servizio territoriale ispettorato ripartimentale di Iglesias

Codice Comune	Foglio	Mappale	Sviluppo	Superficie vincolata m²
E281	710	19	0	100239
E281	710	39	0	139699
E281	710	23	0	146583
E281	710	21	0	160517
E281	710	18	0	167774
E281	710	12	0	168123
E281	710	35	0	262324
E281	710	47	0	339187
E281	710	16	0	481438
E281	713	219	0	15
E281	713	222	0	18
E281	713	47	0	20
E281	713	136	0	21
E281	713	223	0	31
E281	713	160	0	32
E281	713	204	0	38
E281	713	207	0	39
E281	713	51	0	39
E281	713	208	0	47
E281	713	252	0	50
E281	713	182	0	56
E281	713	117	0	65
E281	713	251	0	72
E281	713	196	0	73
E281	713	228	0	75
E281	713	225	0	78
E281	713	166	0	81
E281	713	195	0	109
E281	713	170	0	161
E281	713	165	0	201
E281	713	50	0	206
E281	713	206	0	212
E281	713	125	0	227
E281	713	181	0	233
E281	713	163	0	241
E281	713	232	0	244
E281	713	184	0	257
E281	713	250	0	267



REGIONE AUTÒNOMA DE SARDIGNA
REGIONE AUTONOMA DELLA SARDEGNA
ASSESSORADU DE SA DEFENSA DE S'AMBIENTE
ASSESSORATO DELLA DIFESA DELL'AMBIENTE

Direzione generale del Corpo Forestale e di Vigilanza Ambientale
Servizio territoriale ispettorato ripartimentale di Iglesias


Codice Comune	Foglio	Mappale	Sviluppo	Superficie vincolata m²
E281	713	171	0	278
E281	713	24	0	289
E281	713	71	0	328
E281	713	69	0	330
E281	713	198	0	335
E281	713	986	0	335
E281	713	25	0	339
E281	713	64	0	362
E281	713	70	0	362
E281	713	30	0	393
E281	713	45	0	410
E281	713	20	0	425
E281	713	68	0	430
E281	713	27	0	431
E281	713	44	0	474
E281	713	53	0	482
E281	713	236	0	499
E281	713	216	0	518
E281	713	177	0	556
E281	713	43	0	604
E281	713	227	0	660
E281	713	169	0	682
E281	713	13	0	727
E281	713	5	0	789
E281	713	48	0	833
E281	713	164	0	869
E281	713	176	0	924
E281	713	220	0	943
E281	713	239	0	971
E281	713	10H	0	1045
E281	713	49	0	1109
E281	713	121	0	1211
E281	713	237	0	1213
E281	713	162	0	1257
E281	713	172	0	1397
E281	713	221	0	1409
E281	713	123	0	1475
E281	713	21	0	1665



REGIONE AUTÒNOMA DE SARDIGNA
REGIONE AUTONOMA DELLA SARDEGNA
ASSESSORADU DE SA DEFENSA DE S'AMBIENTE
ASSESSORATO DELLA DIFESA DELL'AMBIENTE

Direzione generale del Corpo Forestale e di Vigilanza Ambientale
Servizio territoriale ispettorato ripartimentale di Iglesias

Codice Comune	Foglio	Mappale	Sviluppo	Superficie vincolata m²
E281	713	124	0	1823
E281	713	55	0	1945
E281	713	155	0	2015
E281	713	122	0	2070
E281	713	46	0	2176
E281	713	8	0	2243
E281	713	149	0	2316
E281	713	154	0	2325
E281	713	214	0	2639
E281	713	128	0	3305
E281	713	193	0	3385
E281	713	226	0	3608
E281	713	218	0	3817
E281	713	140	0	4029
E281	713	61	0	4098
E281	713	33	0	4213
E281	713	59	0	4414
E281	713	247	0	4416
E281	713	137	0	4582
E281	713	60	0	4672
E281	713	135	0	4756
E281	713	39	0	5090
E281	713	18	0	5374
E281	713	197	0	5451
E281	713	90	0	5601
E281	713	57	0	5791
E281	713	234	0	5941
E281	713	4	0	6302
E281	713	91	0	6661
E281	713	192	0	6706
E281	713	241	0	6858
E281	713	238	0	6935
E281	713	79	0	6982
E281	713	76	0	7077
E281	713	183	0	7176
E281	713	167	0	7190
E281	713	Y1	0	7229
E281	713	130	0	7466



REGIONE AUTÒNOMA DE SARDIGNA
REGIONE AUTONOMA DELLA SARDEGNA
ASSESSORADU DE SA DEFENSA DE S'AMBIENTE
ASSESSORATO DELLA DIFESA DELL'AMBIENTE

Direzione generale del Corpo Forestale e di Vigilanza Ambientale
Servizio territoriale ispettorato ripartimentale di Iglesias

Codice Comune	Foglio	Mappale	Sviluppo	Superficie vincolata m²
E281	713	26	0	7488
E281	713	28	0	7550
E281	713	72	0	7856
E281	713	129	0	7868
E281	713	42	0	8114
E281	713	56	0	8459
E281	713	174	0	8746
E281	713	15	0	8791
E281	713	143	0	8817
E281	713	X2	0	9198
E281	713	66	0	9219
E281	713	161	0	9828
E281	713	240	0	9873
E281	713	77	0	9964
E281	713	134	0	10191
E281	713	1	0	10361
E281	713	75	0	10549
E281	713	131	0	10567
E281	713	58	0	11531
E281	713	74	0	11599
E281	713	132	0	11630
E281	713	34	0	11633
E281	713	52	0	12447
E281	713	7	0	12567
E281	713	233	0	12933
E281	713	94	0	12988
E281	713	200	0	12991
E281	713	173	0	13236
E281	713	150	0	13382
E281	713	41	0	13765
E281	713	67	0	14475
E281	713	22	0	14759
E281	713	194	0	15387
E281	713	38	0	16198
E281	713	201	0	16313
E281	713	133	0	16638
E281	713	153	0	16714
E281	713	96	0	16905



REGIONE AUTÒNOMA DE SARDIGNA
REGIONE AUTONOMA DELLA SARDEGNA
ASSESSORADU DE SA DEFENSA DE S'AMBIENTE
ASSESSORATO DELLA DIFESA DELL'AMBIENTE

Direzione generale del Corpo Forestale e di Vigilanza Ambientale
Servizio territoriale ispettorato ripartimentale di Iglesias

Codice Comune	Foglio	Mappale	Sviluppo	Superficie vincolata m²
E281	713	62	0	17267
E281	713	95	0	17974
E281	713	202	0	18303
E281	713	151	0	18396
E281	713	31	0	18945
E281	713	257	0	19498
E281	713	97	0	19840
E281	713	54	0	19948
E281	713	93	0	20022
E281	713	83	0	20073
E281	713	3	0	25347
E281	713	175	0	25476
E281	713	63	0	25681
E281	713	84	0	27595
E281	713	255	0	28432
E281	713	92	0	28960
E281	713	17	0	31967
E281	713	86	0	33892
E281	713	141	0	35152
E281	713	87	0	37946
E281	713	256	0	42238
E281	713	88	0	42578
E281	713	40	0	42691
E281	713	235	0	45919
E281	713	23	0	48174
E281	713	224	0	49377
E281	713	231	0	61281
E281	713	32	0	68925
E281	713	199	0	70731
E281	713	29	0	72553
E281	713	16	0	74824
E281	713	11	0	79057
E281	713	126	0	85176
E281	713	210	0	90523
E281	713	156	0	93094
E281	713	127	0	106122
E281	713	89	0	114747
E281	713	19	0	123458



REGIONE AUTÒNOMA DE SARDIGNA
REGIONE AUTONOMA DELLA SARDEGNA
ASSESSORADU DE SA DEFENSA DE S'AMBIENTE
ASSESSORATO DELLA DIFESA DELL'AMBIENTE

Direzione generale del Corpo Forestale e di Vigilanza Ambientale
Servizio territoriale ispettorato ripartimentale di Iglesias

Codice Comune	Foglio	Mappale	Sviluppo	Superficie vincolata m²
E281	713	249	0	151339
E281	714	24	0	668
E281	714	2	0	3326
E281	714	77	0	3518
E281	714	86	0	5309
E281	714	92	0	9348
E281	714	80	0	11670
E281	714	27	0	12032
E281	714	9	0	17082
E281	714	87	0	17325
E281	714	12	0	20830
E281	714	11	0	21918
E281	714	8	0	28173
E281	714	82	0	28391
E281	714	79	0	29058
E281	714	76	0	41179
E281	714	93	0	46232
E281	714	81	0	56439
E281	714	3	0	65303
E281	714	10	0	65549
E281	714	72	0	67679
E281	714	78	0	69542
E281	714	4	0	81582
E281	714	75	0	93736
E281	714	6	0	108946
E281	714	30	0	122376
E281	714	26	0	124772
E281	714	85	0	142353
E281	714	28	0	149698
E281	714	13	0	349129
E281	714	1	0	358882
E281	807	23	0	1905
E281	807	37	0	4744
E281	807	13B	0	13342
E281	807	13A	0	46656
E281	808	111	0	124
E281	808	102	0	628
E281	808	110	0	818



REGIONE AUTÒNOMA DE SARDIGNA
REGIONE AUTONOMA DELLA SARDEGNA
ASSESSORADU DE SA DEFENSA DE S'AMBIENTE
ASSESSORATO DELLA DIFESA DELL'AMBIENTE

Direzione generale del Corpo Forestale e di Vigilanza Ambientale
Servizio territoriale ispettorato ripartimentale di Iglesias

Codice Comune	Foglio	Mappale	Sviluppo	Superficie vincolata m²
E281	808	106	0	986
E281	808	22C	0	1533
E281	808	29	0	3539
E281	808	72	0	3901
E281	808	113	0	4332
E281	808	109	0	9043
E281	808	103	0	11749
E281	808	70	0	12168
E281	808	108	0	12327
E281	808	25	0	12607
E281	808	28B	0	16422
E281	808	69	0	21127
E281	808	24	0	22972
E281	808	71	0	23218
E281	808	26	0	24200
E281	808	27	0	34734
E281	808	85	0	35947
E281	808	112	0	63020
E281	808	73	0	72212
E281	808	105	0	73362
E281	808	28	0	81712
E281	808	30	0	82887
E281	808	20	0	145067
E281	808	79	0	247776
E281	813	153A	0	12
E281	813	282	0	126
E281	813	137	0	167
E281	813	187	0	239
E281	813	175	0	346
E281	813	174	0	365
E281	813	203	0	476
E281	813	223	0	501
E281	813	167	0	542
E281	813	170	0	588
E281	813	168	0	735
E281	813	64D	0	827
E281	813	76C	0	897
E281	813	283	0	924



REGIONE AUTÒNOMA DE SARDIGNA
REGIONE AUTONOMA DELLA SARDEGNA
ASSESSORADU DE SA DEFENSA DE S'AMBIENTE
ASSESSORATO DELLA DIFESA DELL'AMBIENTE

Direzione generale del Corpo Forestale e di Vigilanza Ambientale
Servizio territoriale ispettorato ripartimentale di Iglesias

Codice Comune	Foglio	Mappale	Sviluppo	Superficie vincolata m²
E281	813	76D	0	941
E281	813	243	0	1012
E281	813	229	0	1188
E281	813	75H	0	1255
E281	813	285	0	1276
E281	813	63B	0	1303
E281	813	151A	0	1470
E281	813	188	0	1498
E281	813	269	0	1726
E281	813	158	0	1764
E281	813	186	0	1826
E281	813	98	0	2225
E281	813	228	0	2343
E281	813	153B	0	2374
E281	813	284	0	2400
E281	813	153D	0	2450
E281	813	224	0	2468
E281	813	169	0	2517
E281	813	200	0	2520
E281	813	153C	0	2584
E281	813	153	0	2702
E281	813	154	0	2712
E281	813	205	0	2899
E281	813	70	0	3111
E281	813	227	0	3306
E281	813	225	0	3361
E281	813	166	0	3410
E281	813	204	0	3410
E281	813	226	0	3428
E281	813	75F	0	3470
E281	813	64E	0	3561
E281	813	171	0	3691
E281	813	63C	0	4036
E281	813	151B	0	4328
E281	813	199	0	4566
E281	813	201	0	4770
E281	813	53	0	4898
E281	813	172	0	5128



REGIONE AUTÒNOMA DE SARDIGNA
REGIONE AUTONOMA DELLA SARDEGNA
ASSESSORADU DE SA DEFENSA DE S'AMBIENTE
ASSESSORATO DELLA DIFESA DELL'AMBIENTE

Direzione generale del Corpo Forestale e di Vigilanza Ambientale
Servizio territoriale ispettorato ripartimentale di Iglesias

Codice Comune	Foglio	Mappale	Sviluppo	Superficie vincolata m²
E281	813	157	0	5156
E281	813	202	0	5666
E281	813	189	0	5941
E281	813	151C	0	6621
E281	813	165	0	8052
E281	813	97	0	8416
E281	813	34	0	9236
E281	813	151	0	9620
E281	813	152	0	9992
E281	813	190	0	10739
E281	813	70G	0	14276
E281	813	49	0	15514
E281	813	63	0	16993
E281	813	132	0	21791
E281	813	133	0	22232
E281	813	185	0	32510
E281	814	157	0	261
E281	814	150	0	664
E281	814	144	0	1052
E281	814	151	0	1562
E281	814	12	0	1899
E281	814	91	0	2186
E281	814	90	0	2493
E281	814	93	0	2558
E281	814	94	0	3027
E281	814	10	0	3419
E281	814	92	0	3510
E281	814	30	0	3880
E281	814	105	0	4152
E281	814	126	0	4702
E281	814	149	0	5467
E281	814	70	0	5470
E281	814	145	0	5621
E281	814	148	0	6186
E281	814	146	0	6706
E281	814	147	0	7210
E281	814	67	0	7680
E281	814	X1	0	7778



REGIONE AUTÒNOMA DE SARDIGNA
REGIONE AUTONOMA DELLA SARDEGNA
ASSESSORADU DE SA DEFENSA DE S'AMBIENTE
ASSESSORATO DELLA DIFESA DELL'AMBIENTE

Direzione generale del Corpo Forestale e di Vigilanza Ambientale
Servizio territoriale ispettorato ripartimentale di Iglesias


Codice Comune	Foglio	Mappale	Sviluppo	Superficie vincolata m²
E281	814	156	0	7837
E281	814	66	0	7873
E281	814	153	0	8545
E281	814	152	0	8892
E281	814	61	0	9385
E281	814	89	0	10020
E281	814	154	0	10129
E281	814	155	0	10417
E281	814	33	0	11775
E281	814	88	0	12227
E281	814	18	0	12349
E281	814	13	0	12969
E281	814	63	0	13724
E281	814	69	0	14067
E281	814	73	0	14609
E281	814	68	0	15545
E281	814	25	0	16412
E281	814	11	0	16528
E281	814	8	0	16543
E281	814	109	0	18299
E281	814	125	0	18325
E281	814	108	0	19627
E281	814	20	0	20190
E281	814	14	0	25206
E281	814	36	0	27797
E281	814	62	0	32816
E281	814	22	0	34665
E281	814	37	0	41148
E281	814	1	0	200318
E281	815	144	0	17
E281	815	88	0	19
E281	815	73	0	24
E281	815	8C	0	60
E281	815	143	0	183
E281	815	149	0	184
E281	815	XX49	0	187
E281	815	150	0	193
E281	815	8B	0	211



REGIONE AUTÒNOMA DE SARDIGNA
REGIONE AUTONOMA DELLA SARDEGNA
ASSESSORADU DE SA DEFENSA DE S'AMBIENTE
ASSESSORATO DELLA DIFESA DELL'AMBIENTE

Direzione generale del Corpo Forestale e di Vigilanza Ambientale
Servizio territoriale ispettorato ripartimentale di Iglesias

Codice Comune	Foglio	Mappale	Sviluppo	Superficie vincolata m²
E281	815	145	0	216
E281	815	30	0	318
E281	815	39	0	350
E281	815	12	0	357
E281	815	23	0	368
E281	815	25	0	442
E281	815	147	0	489
E281	815	92	0	722
E281	815	36	0	807
E281	815	15	0	822
E281	815	35	0	831
E281	815	24	0	835
E281	815	18	0	1035
E281	815	34	0	1087
E281	815	38	0	1464
E281	815	26	0	1535
E281	815	27	0	2155
E281	815	90	0	3393
E281	815	78	0	3482
E281	815	16	0	4235
E281	815	87	0	4607
E281	815	91	0	5058
E281	815	75	0	5144
E281	815	9B	0	5442
E281	815	79	0	6029
E281	815	17	0	6314
E281	815	71	0	9134
E281	815	22	0	10946
E281	815	81	0	15789
E281	815	14	0	17784
E281	815	89	0	20678
E281	815	42	0	25980
E281	815	20	0	39379
E281	815	33	0	47636
E281	815	8A	0	50840
E281	815	13	0	52644
E281	815	7	0	54657
E281	815	9A	0	70515



REGIONE AUTÒNOMA DE SARDIGNA
REGIONE AUTONOMA DELLA SARDEGNA
ASSESSORADU DE SA DEFENSA DE S'AMBIENTE
ASSESSORATO DELLA DIFESA DELL'AMBIENTE

Direzione generale del Corpo Forestale e di Vigilanza Ambientale
Servizio territoriale ispettorato ripartimentale di Iglesias

Codice Comune	Foglio	Mappale	Sviluppo	Superficie vincolata m²
E281	815	146	0	73273
E281	815	148	0	96657
E281	815	6	0	121465
E281	815	10	0	122842
E281	816	40	0	25
E281	816	42	0	26
E281	816	7	0	124
E281	816	8	0	203
E281	816	41	0	294
E281	816	27	0	316
E281	816	38	0	421
E281	816	11	0	435
E281	816	29	0	1370
E281	816	28	0	1455
E281	816	1	0	1720
E281	816	23A	0	2162
E281	816	33	0	2835
E281	816	9	0	4569
E281	816	10	0	8071
E281	816	25	0	9564
E281	816	12	0	11212
E281	816	34	0	16236
E281	816	3	0	26065
E281	816	2	0	27246
E281	816	20	0	28710
E281	816	21	0	43360
E281	816	5	0	46640
E281	816	15	0	47087
E281	816	4	0	58209
E281	816	16	0	67117
E281	816	18	0	72716
E281	816	24	0	79567
E281	816	39	0	120421
E281	816	37	0	139887
E281	816	22	0	218055
E281	816	6	0	237036
E281	816	19	0	306378
E281	816	26	0	351359



REGIONE AUTÒNOMA DE SARDIGNA
REGIONE AUTONOMA DELLA SARDEGNA
ASSESSORADU DE SA DEFENSA DE S'AMBIENTE
ASSESSORATO DELLA DIFESA DELL'AMBIENTE

Direzione generale del Corpo Forestale e di Vigilanza Ambientale
Servizio territoriale ispettorato ripartimentale di Iglesias

Codice Comune	Foglio	Mappale	Sviluppo	Superficie vincolata m²
E281	816	14	0	433038
E281	816	43	0	705470
E281	821	71	0	350
E281	821	69	0	800
E281	821	80	0	1355
E281	821	76	0	1739
E281	821	150	0	2186
E281	821	48	0	3407
E281	821	78	0	4983
E281	821	74	0	12242
E281	821	75B	0	12686
E281	821	64	0	25711
E281	821	151	0	36402
E281	821	75	0	39131
E281	821	77	0	48210
E281	821	79	0	97860
E281	821	68	0	161671
E281	821	73	0	237072
E281	821	63	0	307434
E281	821	47	0	423323
E281	822	65A	0	7
E281	822	92	0	15
E281	822	35	0	23
E281	822	34	0	53
E281	822	36	0	57
E281	822	102	0	58
E281	822	47C	0	67
E281	822	67	0	136
E281	822	75	0	266
E281	822	4C	0	354
E281	822	106	0	421
E281	822	107	0	506
E281	822	108	0	796
E281	822	109	0	978
E281	822	68	0	1281
E281	822	3C	0	1440
E281	822	19B	0	1892
E281	822	86	0	2155



REGIONE AUTÒNOMA DE SARDIGNA
REGIONE AUTONOMA DELLA SARDEGNA
ASSESSORADU DE SA DEFENSA DE S'AMBIENTE
ASSESSORATO DELLA DIFESA DELL'AMBIENTE

Direzione generale del Corpo Forestale e di Vigilanza Ambientale
Servizio territoriale ispettorato ripartimentale di Iglesias

Codice Comune	Foglio	Mappale	Sviluppo	Superficie vincolata m²
E281	822	78	0	2324
E281	822	101	0	2438
E281	822	1	0	2596
E281	822	59	0	2698
E281	822	47D	0	2910
E281	822	56B	0	2925
E281	822	17B	0	2989
E281	822	140	0	3125
E281	822	96	0	3125
E281	822	100	0	3654
E281	822	98	0	3751
E281	822	61	0	3896
E281	822	39	0	4497
E281	822	136	0	4845
E281	822	93	0	4857
E281	822	138	0	4872
E281	822	139	0	5269
E281	822	94	0	5330
E281	822	135	0	5564
E281	822	49	0	5749
E281	822	84	0	6299
E281	822	18B	0	6366
E281	822	77	0	7053
E281	822	137	0	7311
E281	822	58	0	7937
E281	822	7	0	7975
E281	822	134	0	8787
E281	822	85	0	8935
E281	822	60	0	9363
E281	822	141	0	10579
E281	822	5	0	10757
E281	822	91	0	11242
E281	822	74	0	12526
E281	822	56D	0	12827
E281	822	14	0	13345
E281	822	56E	0	13785
E281	822	65B	0	14042
E281	822	24	0	14778



REGIONE AUTÒNOMA DE SARDIGNA
REGIONE AUTONOMA DELLA SARDEGNA
ASSESSORADU DE SA DEFENSA DE S'AMBIENTE
ASSESSORATO DELLA DIFESA DELL'AMBIENTE

Direzione generale del Corpo Forestale e di Vigilanza Ambientale
Servizio territoriale ispettorato ripartimentale di Iglesias

Codice Comune	Foglio	Mappale	Sviluppo	Superficie vincolata m²
E281	822	XX52	0	16490
E281	822	81	0	17369
E281	822	21	0	18760
E281	822	73	0	19276
E281	822	31	0	19552
E281	822	37	0	19831
E281	822	88	0	19933
E281	822	26	0	20916
E281	822	53	0	25192
E281	822	83	0	26474
E281	822	45	0	26746
E281	822	54	0	28347
E281	822	16	0	30001
E281	822	18A	0	33363
E281	822	42	0	33645
E281	822	27	0	34930
E281	822	87	0	34964
E281	822	25	0	36545
E281	822	41	0	37700
E281	822	89	0	40238
E281	822	90	0	40910
E281	822	17A	0	41886
E281	822	69	0	43046
E281	822	23	0	45491
E281	822	97	0	53219
E281	822	19A	0	56557
E281	822	71	0	61294
E281	822	30	0	64818
E281	822	20	0	67075
E281	822	142	0	78269
E281	822	43	0	78920
E281	822	70	0	85588
E281	822	32B	0	86053
E281	822	32A	0	87187
E281	822	38	0	94029
E281	822	40	0	107284
E281	822	44	0	128648
E281	822	28	0	1634536



REGIONE AUTÒNOMA DE SARDIGNA
REGIONE AUTONOMA DELLA SARDEGNA
ASSESSORADU DE SA DEFENSA DE S'AMBIENTE
ASSESSORATO DELLA DIFESA DELL'AMBIENTE

Direzione generale del Corpo Forestale e di Vigilanza Ambientale
Servizio territoriale ispettorato ripartimentale di Iglesias

Codice Comune	Foglio	Mappale	Sviluppo	Superficie vincolata m²
E281	901	2B	0	29606
E281	901	1	0	180253
E281	901	2A	0	678379
E281	901	3A	0	1408613
E281	901	3B	0	1938601
E281	902	58	0	20
E281	902	63	0	29
E281	902	64	0	34
E281	902	29	0	45
E281	902	62	0	57
E281	902	16	0	63
E281	902	59	0	78
E281	902	23	0	182
E281	902	21	0	197
E281	902	40	0	211
E281	902	17	0	242
E281	902	56	0	285
E281	902	61	0	337
E281	902	38	0	408
E281	902	66	0	612
E281	902	51	0	630
E281	902	57	0	775
E281	902	60	0	1240
E281	902	7	0	1249
E281	902	24	0	1618
E281	902	47	0	2510
E281	902	52	0	2522
E281	902	50	0	2673
E281	902	55	0	2958
E281	902	22	0	3033
E281	902	65	0	3893
E281	902	14	0	3987
E281	902	28	0	4365
E281	902	48	0	4563
E281	902	49	0	4634
E281	902	6	0	12386
E281	902	9	0	13983
E281	902	11	0	18342



REGIONE AUTÒNOMA DE SARDIGNA
REGIONE AUTONOMA DELLA SARDEGNA
ASSESSORADU DE SA DEFENSA DE S'AMBIENTE
ASSESSORATO DELLA DIFESA DELL'AMBIENTE

Direzione generale del Corpo Forestale e di Vigilanza Ambientale
Servizio territoriale ispettorato ripartimentale di Iglesias

Codice Comune	Foglio	Mappale	Sviluppo	Superficie vincolata m²
E281	902	5	0	30089
E281	902	45	0	33351
E281	902	46	0	33399
E281	902	3	0	49505
E281	902	8	0	56287
E281	902	43	0	62145
E281	902	41	0	110559
E281	902	13	0	131872
E281	902	54	0	216024
E281	902	53	0	216840
E281	902	12	0	263117
E281	902	30	0	303673
E281	902	10	0	322915
E281	902	1	0	828596
E281	903	7	0	933
E281	903	9	0	1518
E281	903	4	0	1633
E281	903	5	0	1717
E281	903	3	0	1738
E281	903	6	0	1778
E281	903	10	0	1809
E281	903	8	0	3312
E281	903	33	0	6829
E281	903	23	0	31413
E281	903	29	0	724639
E281	903	11	0	847970
E281	903	22	0	1031330
E281	904	74	0	26
E281	904	73	0	31
E281	904	95	0	65
E281	904	2	0	228
E281	904	8	0	250
E281	904	84	0	711
E281	904	93	0	1342
E281	904	11	0	2102
E281	904	96	0	2149
E281	904	89	0	2541
E281	904	87	0	2584



REGIONE AUTÒNOMA DE SARDIGNA
REGIONE AUTONOMA DELLA SARDEGNA
ASSESSORADU DE SA DEFENSA DE S'AMBIENTE
ASSESSORATO DELLA DIFESA DELL'AMBIENTE

Direzione generale del Corpo Forestale e di Vigilanza Ambientale
Servizio territoriale ispettorato ripartimentale di Iglesias


Codice Comune	Foglio	Mappale	Sviluppo	Superficie vincolata m²
E281	904	88	0	2661
E281	904	90	0	3224
E281	904	34	0	3424
E281	904	85	0	4439
E281	904	1	0	4496
E281	904	83	0	4654
E281	904	86	0	4714
E281	904	10	0	4995
E281	904	15	0	5177
E281	904	4	0	5220
E281	904	32	0	5426
E281	904	9	0	5677
E281	904	36	0	5978
E281	904	62	0	6062
E281	904	43	0	6394
E281	904	57	0	6447
E281	904	38	0	6506
E281	904	65	0	6531
E281	904	61	0	6740
E281	904	78	0	6742
E281	904	58	0	6776
E281	904	59	0	6832
E281	904	54	0	6931
E281	904	19	0	7047
E281	904	5	0	7177
E281	904	56	0	7198
E281	904	60	0	7311
E281	904	26	0	7636
E281	904	55	0	7704
E281	904	52	0	7921
E281	904	23	0	7983
E281	904	63	0	8064
E281	904	44	0	8229
E281	904	21	0	9029
E281	904	68	0	9235
E281	904	42	0	9329
E281	904	64	0	9872
E281	904	92	0	9942



REGIONE AUTÒNOMA DE SARDIGNA
REGIONE AUTONOMA DELLA SARDEGNA
ASSESSORADU DE SA DEFENSA DE S'AMBIENTE
ASSESSORATO DELLA DIFESA DELL'AMBIENTE

Direzione generale del Corpo Forestale e di Vigilanza Ambientale
Servizio territoriale ispettorato ripartimentale di Iglesias

Codice Comune	Foglio	Mappale	Sviluppo	Superficie vincolata m²
E281	904	28	0	10015
E281	904	66	0	10210
E281	904	76	0	10321
E281	904	70	0	10594
E281	904	41	0	10604
E281	904	13	0	11029
E281	904	50	0	11366
E281	904	35	0	11641
E281	904	47	0	12933
E281	904	48	0	13107
E281	904	30	0	13321
E281	904	37	0	13472
E281	904	69	0	14634
E281	904	33	0	14910
E281	904	40	0	16781
E281	904	17	0	17113
E281	904	14	0	17269
E281	904	67	0	19057
E281	904	18	0	19458
E281	904	51	0	19906
E281	904	22	0	21714
E281	904	80	0	22625
E281	904	79	0	23034
E281	904	53	0	23744
E281	904	7	0	24390
E281	904	39	0	24827
E281	904	27	0	24837
E281	904	16	0	28854
E281	904	12	0	28951
E281	904	24	0	30747
E281	904	49	0	31061
E281	904	31	0	31504
E281	904	29	0	32631
E281	904	72	0	34672
E281	904	20	0	40444
E281	904	25	0	42398
E281	904	45	0	43077
E281	904	3	0	44573



REGIONE AUTÒNOMA DE SARDIGNA
REGIONE AUTONOMA DELLA SARDEGNA
ASSESSORADU DE SA DEFENSA DE S'AMBIENTE
ASSESSORATO DELLA DIFESA DELL'AMBIENTE

Direzione generale del Corpo Forestale e di Vigilanza Ambientale
Servizio territoriale ispettorato ripartimentale di Iglesias

Codice Comune	Foglio	Mappale	Sviluppo	Superficie vincolata m²
E281	904	46	0	106517
E281	904	91	0	130070
E281	904	71	0	133660
E281	904	6	0	403356
E281	904	77	0	584208
E281	905	361	0	29
E281	905	364	0	34
E281	905	374	0	191
E281	905	92	B	232
E281	905	126	C	240
E281	905	93	B	318
E281	905	372	0	328
E281	905	362	0	342
E281	905	123	C	414
E281	905	127	C	422
E281	905	460	0	531
E281	905	X1	0	583
E281	905	367	0	790
E281	905	96	0	873
E281	905	151	0	1204
E281	905	10	0	1212
E281	905	11	0	1249
E281	905	471	0	1477
E281	905	107	0	1617
E281	905	106	0	1915
E281	905	472	0	1955
E281	905	360	0	2016
E281	905	363	0	2019
E281	905	149	0	2028
E281	905	98	0	2142
E281	905	95	0	2208
E281	905	103	0	2266
E281	905	116	0	2580
E281	905	97	0	2885
E281	905	108	0	3252
E281	905	91	0	3252
E281	905	23	0	3327
E281	905	146	0	4400



REGIONE AUTÒNOMA DE SARDIGNA
REGIONE AUTONOMA DELLA SARDEGNA
ASSESSORADU DE SA DEFENSA DE S'AMBIENTE
ASSESSORATO DELLA DIFESA DELL'AMBIENTE

Direzione generale del Corpo Forestale e di Vigilanza Ambientale
Servizio territoriale ispettorato ripartimentale di Iglesias

Codice Comune	Foglio	Mappale	Sviluppo	Superficie vincolata m²
E281	905	461	0	4572
E281	905	458	0	4853
E281	905	250	0	4883
E281	905	39	0	4949
E281	905	13	0	5026
E281	905	102	0	5176
E281	905	33	0	5734
E281	905	22	0	5737
E281	905	373	0	6301
E281	905	122	0	6361
E281	905	457	0	6425
E281	905	121	0	6573
E281	905	12	0	6689
E281	905	15	0	6719
E281	905	366	0	6805
E281	905	16	0	7420
E281	905	473	0	7555
E281	905	368	0	7564
E281	905	20	0	7603
E281	905	111	0	7798
E281	905	369	0	7850
E281	905	14	0	8162
E281	905	120	0	8456
E281	905	365	0	8580
E281	905	35	0	9808
E281	905	254	0	10317
E281	905	19	0	10372
E281	905	5	0	10778
E281	905	100	0	10837
E281	905	253	0	11037
E281	905	43	0	11811
E281	905	144	0	11915
E281	905	17	0	12777
E281	905	255	0	12820
E281	905	105	0	12833
E281	905	359	0	13263
E281	905	18	0	13443
E281	905	154	0	15062



REGIONE AUTÒNOMA DE SARDIGNA
REGIONE AUTONOMA DELLA SARDEGNA
ASSESSORADU DE SA DEFENSA DE S'AMBIENTE
ASSESSORATO DELLA DIFESA DELL'AMBIENTE

Direzione generale del Corpo Forestale e di Vigilanza Ambientale
Servizio territoriale ispettorato ripartimentale di Iglesias

Codice Comune	Foglio	Mappale	Sviluppo	Superficie vincolata m²
E281	905	34	0	15248
E281	905	153	0	16951
E281	905	152	0	17416
E281	905	37	0	17425
E281	905	150	0	18367
E281	905	8	0	18793
E281	905	21	0	18998
E281	905	7	0	20339
E281	905	3	0	21375
E281	905	252	0	24375
E281	905	40	0	25107
E281	905	9	0	28991
E281	905	371	0	29787
E281	905	99	0	33751
E281	905	104	0	39517
E281	905	110	0	39953
E281	905	456	0	40307
E281	905	148	0	41563
E281	905	370	0	47977
E281	905	474	0	51376
E281	905	141	0	72322
E281	905	477	0	79082
E281	905	476	0	109103
E281	905	475	0	120056
E281	952	3AA	0	19
E281	952	3S	0	29

Il direttore del Servizio
dott. Silvio Cocco